

Autorização n.º IM2351030 CIM DO AVE para a exploração de serviço público de transporte regular de passageiros

A empresa **Arriva Portugal - Transportes, Lda**, com sede no(a) **Edifício Arriva, Rua das Arcas, 4810-647 Pinheiro GMR - Guimarães, Portugal**, titular do NIPC **504426974** e do alvará/licença comunitária de acesso à atividade n.º **200235**, fica autorizada a explorar, em regime provisório, nos termos da Lei n.º 52/2015, de 9 de junho, o serviço público de transporte de passageiros regular na linha com origem/destino (O/D) **1030 - Sto Emilião - Joane Via Taipas e Santa Luzia**, e nas condições que, na presente data, constam do registo no Sistema de Informação Geográfica de Gestão de Carreiras (SIGGESC).

O operador de transportes fica obrigado a respeitar os seguintes requisitos e condições de exploração:

- a) Prestação do serviço autorizado em boas condições de segurança, qualidade e conforto, em particular no que respeita aos veículos utilizados;
- b) Prestação de informação ao público sobre a respetiva oferta de serviços de transporte, detalhada e permanentemente atualizada no respeitante a percursos, paragens, horários e tarifário, através dos suportes adequados, nomeadamente do respetivo site;
- c) A Autorização Provisória não confere ao operador de transportes um direito exclusivo na linha em causa;
- d) A autorização provisória é intransmissível, não podendo ser cedida ou utilizada por outrem, a qualquer título;
- e) Sem prejuízo do estabelecido no n.º 4 do artigo 22.º da Lei n.º 52/2015, deverá o operador transmitir à CIM do Ave, até 31 de outubro de 2019, relativamente ao período compreendido entre 1 de janeiro e 31 de dezembro do ano anterior, as seguintes informações:
 - 1. Número de veículos.km produzidos;
 - 2. Número de lugares.km produzidos;
 - 3. Número de passageiros transportados por linha;
 - 4. Número de passageiros.km transportados;
 - 5. Número de lugares.km oferecidos;
 - 6. Receitas e vendas tarifárias anuais (desagregadas por mês);
 - 7. Velocidade comercial média;
 - 8. Tipologia de veículo utilizado, incluindo a capacidade, o tipo de combustível e o consumo médio por km.

O não cumprimento dos requisitos mencionados na presente autorização pode dar lugar ao respetivo cancelamento do título provisório.

São direitos do operador:

- a) Os fixados na legislação aplicável, designadamente no Decreto-Lei n.º 9/2015, de 15 de janeiro;
- b) Ser informado pela Autoridade de Transportes do Ave de eventuais alterações das condições de circulação rodoviária, nomeadamente associadas a obras na via pública ou outros constrangimentos viários, que impliquem a necessidade de introduzir ajustamentos dos percursos e paragens afetados.

A presente autorização provisória pode ser objeto de alterações relativas a itinerários, paragens, horários e tarifas, por iniciativa do operador, devidamente fundamentada, ou por iniciativa da Autoridade de Transportes do Ave, sempre que tal se justifique face à evolução da procura. Tais alterações têm que ser introduzidas no SIGGESC para terem efeitos práticos.

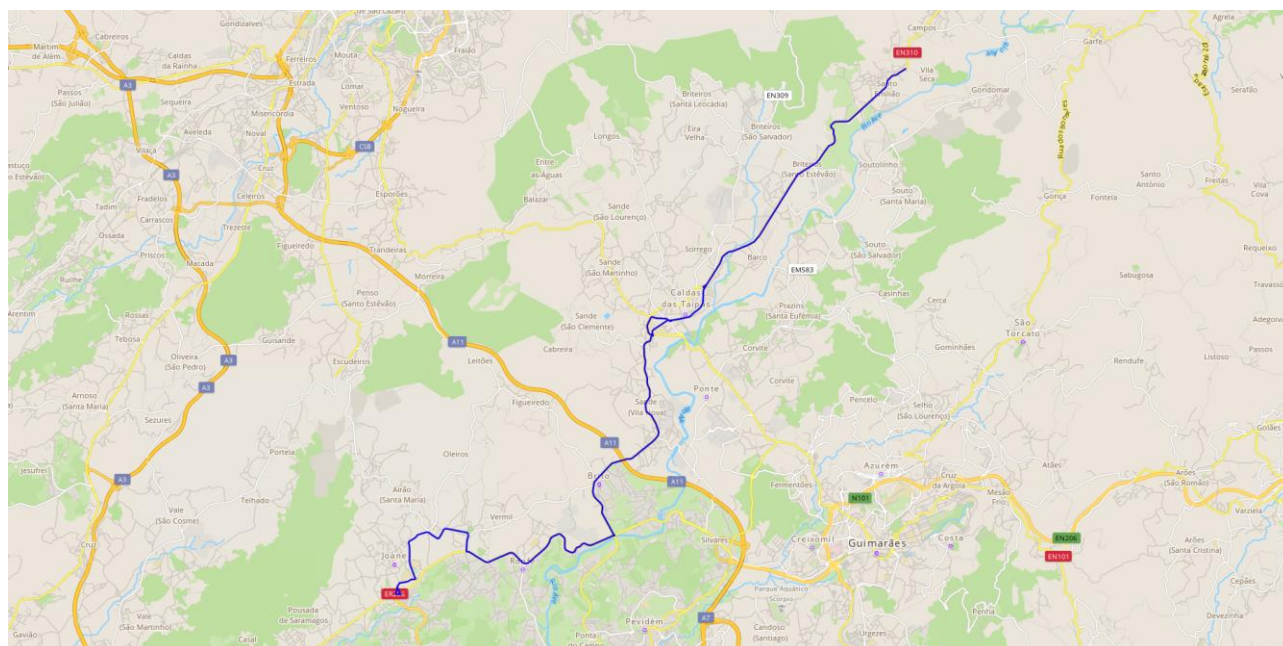
Prazo de validade da autorização: **2/ 12/ 2019**

Emitida em Guimarães, em **18/ 9/ 2019**

(Presidente do Conselho Intermunicipal da CIM do Ave)

Anexo 1

Mapa: 1030 - Sto Emilião - Joane Via Taipas e Santa Luzia Tipo: Base



Anexo 2

Espinha: 1030 - Sto Emilião - Joane Via Taipas e Santa Luzia Tipo: Base Sentido: Ida

Designação	Localização	Paragem Zona	Município	Freguesia	Extensão (km)	Extensão Acumulada (km)	Tempo Médio (min)
Sto Emilião (Mosteiro)	N310	Sim	PÓVOA DE LANHOSO	Santo Emilião	0	0	0
Bar Juvenil Donim	RUA DE S. BENTO	Não	PÓVOA DE LANHOSO	Santo Emilião	0,257	0,257	1
	RUA D. AFONSO HENRIQUES	Sim	GUIMARÃES	União das freguesias de Briteiros Santo Estêvão e Donim	0,358	0,615	1
Rua de Vessadas	RUA D. AFONSO HENRIQUES	Não	GUIMARÃES	União das freguesias de Briteiros Santo Estêvão e Donim	0,245	0,86	2
Rua Bouça da Lage-2	RUA D. AFONSO HENRIQUES	Não	GUIMARÃES	União das freguesias de Briteiros Santo Estêvão e Donim	0,449	1,309	1
Rua Bouça da Lage-1	RUA DA BOUÇA DA LAGE	Não	GUIMARÃES	União das freguesias de Briteiros Santo Estêvão e Donim	0,645	1,954	1
Sto Estêvão	RUA DA LIBERDADE	Sim	GUIMARÃES	União das freguesias de Briteiros Santo Estêvão e Donim	0,667	2,621	2



Rua Capitão Alfredo Guimarães, 1
4800 - 019 Guimarães
www.cim-ave.pt

Telef: +351 253 422 400
Fax: +351 253 422 426
geral@cim-ave.pt

CABECEIRAS DE BASTOS | FAFE | GUIMARÃES | MONDIM DE BASTOS | PÓVOA DO LANHOSO
VIEIRA DO MINHO | VILA NOVA DE FAMALICÃO | VIZELA

Cz Rua Real	RUA DA LIBERDADE	Não	GUIMARÃES	União das freguesias de Briteiros Santo Estêvão e Donim	0,878	3,499	1
Salgueiral	RUA DA LIBERDADE	Sim	GUIMARÃES	União das freguesias de Briteiros Santo Estêvão e Donim	0,285	3,784	1
Barco	N310	Não	GUIMARÃES	Barco	0,789	4,573	2
S.Cláudio do Barco	N310	Sim	GUIMARÃES	Barco	0,484	5,057	1
Sapateiro	RUA DE S. CLÁUDIO	Não	GUIMARÃES	Barco	0,378	5,435	1
Rabata	N310	Não	GUIMARÃES	Barco	0,248	5,683	2
Lameira	N310	Sim	GUIMARÃES	Caldelas	0,728	6,411	1
Taipas	N310	Sim	GUIMARÃES	Caldelas	0,562	6,973	2
Esc. Sec.Taipas	RUA PROFESSOR MANUEL JOSÉ PEREIRA	Sim	GUIMARÃES	Caldelas	0,563	7,536	0
Taipas (Pneushop)	RUA DA BOAVISTA	Não	GUIMARÃES	União das freguesias de Sande Vila Nova e Sande São Clemente	0,453	7,989	1
Ponte (Arquinho)	RUA DA BOAVISTA	Não	GUIMARÃES	União das freguesias de Sande Vila Nova e Sande São Clemente	0,129	8,118	1
Arquinho (Padaria)	RUA DO ARQUINHO	Não	GUIMARÃES	União das freguesias de Sande Vila Nova e Sande São Clemente	0,289	8,407	2
Sande Vila Nova (Bairro)	AVENIDA DA IGREJA	Sim	GUIMARÃES	União das freguesias de Sande Vila Nova e Sande São Clemente	0,589	8,996	2
Sande Vila Nova (Igreja)	AVENIDA DA IGREJA	Sim	GUIMARÃES	União das freguesias de Sande Vila Nova e Sande São Clemente	0,585	9,581	1
Borrecos	AVENIDA DA IGREJA	Sim	GUIMARÃES	União das freguesias de Sande Vila Nova e Sande São Clemente	0,786	10,367	1
Chã	RUA S. JOÃO BAPTISTA	Não	GUIMARÃES	Brito	0,235	10,602	1
Café Chã	RUA S. JOÃO BAPTISTA	Não	GUIMARÃES	Brito	0,182	10,784	1
Carreira de Tiro	RUA DE S. JOÃO BAPTISTA	Não	GUIMARÃES	Brito	0,553	11,337	1
Brito IG	N310	Sim	GUIMARÃES	Brito	0,7	12,037	0
Esc.Primária (Brito)	RUA DE S. JOÃO BAPTISTA	Não	GUIMARÃES	Brito	0,399	12,436	1
Botijos	RUA DE S. JOÃO BAPTISTA	Não	GUIMARÃES	Brito	0,362	12,798	1
Brito (Cz) 2	RUA 25 DE ABRIL	Sim	GUIMARÃES	Brito	0,499	13,297	1
Somelos	RUA 25 DE ABRIL	Não	GUIMARÃES	Ronfe	0,583	13,88	1
Ronfe	RUA 25 DE ABRIL	Sim	GUIMARÃES	Ronfe	0,319	14,199	1
Poça	RUA DE S. TIAGO	Não	GUIMARÃES	Ronfe	0,732	14,931	1
Ronfe (Centro)	N206	Sim	GUIMARÃES	Ronfe	0,406	15,337	1
Ronfe (Olival)	RUA DE S. TIAGO	Não	GUIMARÃES	Ronfe	0,079	15,416	1
Josim	RUA 24 DE JUNHO	Não	GUIMARÃES	Ronfe	0,554	15,97	1
Ronfe (Mogada)	RUA 24 DE JUNHO	Sim	GUIMARÃES	União das freguesias de Airão Santa Maria, Airão São João e Vermil	0,557	16,527	1
Ronfe Suspiro	RUA 24 DE JUNHO	Não	GUIMARÃES	Ronfe	0,234	16,761	1
Labruge (Móveis Leal)	RUA DA LABRUGE	Sim	GUIMARÃES	União das freguesias de Airão Santa Maria, Airão São João e Vermil	0,323	17,084	1
Labruge Cz	RUA DA PORTELA	Sim	GUIMARÃES	União das freguesias de Airão Santa Maria, Airão São João e Vermil	0,141	17,225	1
Portela (Vermil)	RUA DA PORTELA	Sim	GUIMARÃES	União das freguesias de Airão Santa Maria, Airão São João e Vermil	0,394	17,619	1
CZ Rua Agra Redonda	RUA DA PONTE	Não	GUIMARÃES	União das freguesias de Airão Santa Maria, Airão São João e Vermil	0,286	17,905	1
Airão (N.º Porta 200)	RUA DAS BALIAS	Não	GUIMARÃES	União das freguesias de Airão Santa Maria, Airão São João e Vermil	0,346	18,251	0
Santa Luzia	RUA DE SANTA LUZIA	Sim	GUIMARÃES	União das freguesias de Airão Santa Maria, Airão São João e Vermil	0,287	18,538	1
Joane (Carvalheira)	AVENIDA SUBCARREIRA	Não	VILA NOVA DE FAMALICÃO	Joane	0,571	19,109	1
Joane (Esc. Prep.)	AVENIDA SUBCARREIRA	Sim	VILA NOVA DE FAMALICÃO	Joane	0,334	19,443	1
Joane (Esc. Secundária)	RUA DA LIBERDADE	Sim	VILA NOVA DE FAMALICÃO	Joane	0,721	20,164	1
Joane	AVENIDA DOUTOR MÁRIO SOARES	Sim	VILA NOVA DE FAMALICÃO	Joane	0,409	20,573	1

Espinha: 1030 - Sto Emilião - Joane Via Taipas e Santa Luzia Tipo: Base Sentido: Volta

Designação	Localização	Paragem Zona	Município	Freguesia	Extensão (km)	Extensão Acumulada (km)	Tempo Médio (min)
Joane	AVENIDA DOUTOR MÁRIO SOARES	Sim	VILA NOVA DE FAMALICÃO	Joane	0	0	0
Joane (Bom Gosto)	RUA DE TELHADO	Não	VILA NOVA DE FAMALICÃO	Joane	0,069	0,069	1
Joane (Esc. Secundária)	RUA DA LIBERDADE	Sim	VILA NOVA DE FAMALICÃO	Joane	0,264	0,333	1
Joane (Esc. Prep.)	AVENIDA SUBCARREIRA	Sim	VILA NOVA DE FAMALICÃO	Joane	0,719	1,052	1



Rua Capitão Alfredo Guimarães,1
4800 - 019 Guimarães
www.cim-ave.pt

Telef: +351 253 422 400
Fax: +351 253 422 426
geral@cim-ave.pt

Joane (Carvalheira)	AVENIDA SUBCARREIRA	Não	VILA NOVA DE FAMALICÃO	Joane	0,327	1,379	1
Santa Luzia	RUA DE SANTA LUZIA	Sim	GUIMARÃES	União das freguesias de Airão Santa Maria, Airão São João e Vermil	0,58	1,959	1
Airão (Rua das Balias N.200)	RUA DAS BALIAS	Não	GUIMARÃES	União das freguesias de Airão Santa Maria, Airão São João e Vermil	0,283	2,242	1
CZ Rua Agra Redonda	RUA DA PONTE	Não	GUIMARÃES	União das freguesias de Airão Santa Maria, Airão São João e Vermil	0,349	2,591	1
Portela (Vermil)	RUA DA PORTELA	Sim	GUIMARÃES	União das freguesias de Airão Santa Maria, Airão São João e Vermil	0,285	2,876	1
Labruge CZ	RUA DA PORTELA	Sim	GUIMARÃES	União das freguesias de Airão Santa Maria, Airão São João e Vermil	0,394	3,27	1
Labruge (Móveis Leal)	RUA DA LABRUGE	Sim	GUIMARÃES	União das freguesias de Airão Santa Maria, Airão São João e Vermil	0,136	3,406	1
Ronfe (Suspiro)	RUA 24 DE JUNHO	Não	GUIMARÃES	Ronfe	0,421	3,827	0
Ronfe (Mogada)	RUA 24 DE JUNHO	Sim	GUIMARÃES	União das freguesias de Airão Santa Maria, Airão São João e Vermil	0,239	4,066	1
Josim	RUA 24 DE JUNHO	Não	GUIMARÃES	Ronfe	0,55	4,616	1
Ronfe Olival	RUA DE S. TIAGO	Não	GUIMARÃES	Ronfe	0,36	4,976	1
Ronfe (Centro)	RUA DE S. TIAGO	Sim	GUIMARÃES	Ronfe	0,229	5,205	1
Poça	RUA DE S. TIAGO	Não	GUIMARÃES	Ronfe	0,456	5,661	1
Ronfe	RUA 25 DE ABRIL	Sim	GUIMARÃES	Ronfe	0,409	6,07	0
Somelos	RUA 25 DE ABRIL	Não	GUIMARÃES	Ronfe	0,718	6,788	1
Brito Cz 2	RUA 25 DE ABRIL	Sim	GUIMARÃES	Brito	0,504	7,292	1
Botijos	RUA DE S. JOÃO BAPTISTA	Não	GUIMARÃES	Brito	0,531	7,823	1
Esc. Primária (Brito)	N310	Não	GUIMARÃES	Brito	0,369	8,192	1
Brito IG	N310	Sim	GUIMARÃES	Brito	0,397	8,589	1
Carreira de Tiro	RUA DE S. JOÃO BAPTISTA	Não	GUIMARÃES	Brito	0,698	9,287	1
Café Chã	RUA S. JOÃO BAPTISTA	Não	GUIMARÃES	Brito	0,552	9,839	1
Chã	RUA S. JOÃO BAPTISTA	Não	GUIMARÃES	Brito	0,185	10,024	1
Borrecos	AVENIDA DA IGREJA	Sim	GUIMARÃES	União das freguesias de Sande Vila Nova e Sande São Clemente	0,231	10,255	0
Sande Vila Nova (Igreja)	AVENIDA DA IGREJA	Sim	GUIMARÃES	União das freguesias de Sande Vila Nova e Sande São Clemente	0,787	11,042	2
Sande Vila Nova (Bairro)	AVENIDA DA IGREJA	Sim	GUIMARÃES	União das freguesias de Sande Vila Nova e Sande São Clemente	0,585	11,627	1
Arquinho (Padaria)	RUA DO ARQUINHO	Não	GUIMARÃES	União das freguesias de Sande Vila Nova e Sande São Clemente	0,587	12,214	1
Ponte (Arquinho)	RUA DA BOAVISTA	Não	GUIMARÃES	União das freguesias de Sande Vila Nova e Sande São Clemente	0,288	12,502	1
Taipas (Pneushop)	RUA DA BOAVISTA	Não	GUIMARÃES	União das freguesias de Sande Vila Nova e Sande São Clemente	0,123	12,625	1
Esc. Prep.Taipas	RUA DO ESCALHEIRO	Não	GUIMARÃES	Caldelas	0,438	13,063	1
Taipas (Casa Rosita)	N101	Não	GUIMARÃES	Caldelas	0,313	13,376	1
Taipas	N310	Sim	GUIMARÃES	Caldelas	0,575	13,951	1
Lameira	N310	Sim	GUIMARÃES	Caldelas	0,559	14,51	1
Rabata	N310	Não	GUIMARÃES	Barco	0,69	15,2	1
Sapateiro	RUA DE S. CLÁUDIO	Não	GUIMARÃES	Barco	0,247	15,447	1
S.Cláudio do Barco	N310	Sim	GUIMARÃES	Barco	0,381	15,828	1
Barco	N310	Não	GUIMARÃES	Barco	0,483	16,311	1
Salgueiral	RUA DA LIBERDADE	Sim	GUIMARÃES	União das freguesias de Briteiros Santo Estêvão e Donim	0,785	17,096	1
Cz Rua Real	RUA DA LIBERDADE	Não	GUIMARÃES	União das freguesias de Briteiros Santo Estêvão e Donim	0,289	17,385	1
Sto Estêvão	RUA DA LIBERDADE	Sim	GUIMARÃES	União das freguesias de Briteiros Santo Estêvão e Donim	0,872	18,257	1
Rua Bouça da Lage-1	RUA DA BOUÇA DA LAGE	Não	GUIMARÃES	União das freguesias de Briteiros Santo Estêvão e Donim	0,665	18,922	1
Rua Bouça da Lage-2	RUA D. AFONSO HENRIQUES	Não	GUIMARÃES	União das freguesias de Briteiros Santo Estêvão e Donim	0,65	19,572	1
Rua de Vessadas	RUA D. AFONSO HENRIQUES	Não	GUIMARÃES	União das freguesias de Briteiros Santo Estêvão e Donim	0,447	20,019	1
Donim	RUA D. AFONSO HENRIQUES	Sim	GUIMARÃES	União das freguesias de Briteiros Santo Estêvão e Donim	0,249	20,268	1
Sto Emilião (S.Bento)	RUA DE S. BENTO	Não	PÓVOA DE LANHOSO	Santo Emilião	0,355	20,623	1
Sto Emilião (Mosteiro)	LARGO DE S. BENTO	Sim	PÓVOA DE LANHOSO	Santo Emilião	0,255	20,878	1
Sto Emilião (Igreja)	RUA DE S. BENTO	Não	PÓVOA DE LANHOSO	Santo Emilião	0,373	21,251	1
Sto Emilião	N310	Sim	PÓVOA DE LANHOSO	Santo Emilião	0,17	21,421	1

Anexo 3



Rua Capitão Alfredo Guimarães,1
4800 - 019 Guimarães
www.cim-ave.pt

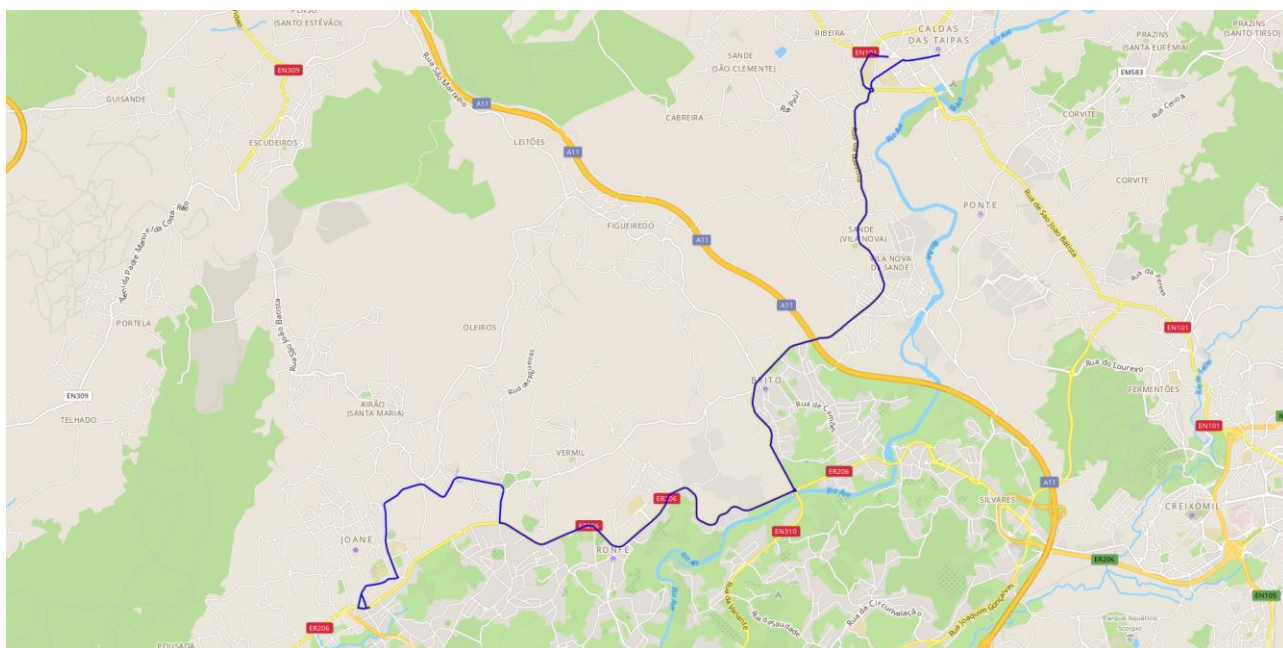
Telef: +351 253 422 400
Fax: +351 253 422 426
geral@cim-ave.pt

Falta horario: 1030 - Sto Emilião - Joane Via Taipas e Santa Luzia
Tipo: Base Sentido: Ida

Falta horario: 1030 - Sto Emilião - Joane Via Taipas e Santa Luzia
Tipo: Base Sentido: Volta

Anexo 4

Mapa: 1030.P1 - Taipas - Joane Via Taipas e Santa Luzia Tipo: Parcelar



Anexo 5

Espinha: 1030.P1 - Taipas - Joane Via Taipas e Santa Luzia Tipo: Parcelar Sentido: Ida



Rua Capitão Alfredo Guimarães,1
4800 - 019 Guimarães
www.cim-ave.pt

Telef: +351 253 422 400
Fax: +351 253 422 426
geral@cim-ave.pt

CABECEIRAS DE BASTOS | FAFE | GUIMARÃES | MONDIM DE BASTOS | PÓVOA DO LANHOSO
VIEIRA DO MINHO | VILA NOVA DE FAMALICÃO | VIZELA

Designação	Localização	Paragem Zona	Município	Freguesia	Extensão (km)	Extensão Acumulada (km)	Tempo Médio (min)
Taipas	N310	Sim	GUIMARÃES	Caldelas	0	0	0
Esc. Sec. Taipas	RUA PROFESSOR MANUEL JOSÉ PEREIRA	Sim	GUIMARÃES	Caldelas	0,563	0,563	0
Taipas (Pneushop)	RUA DA BOAVISTA	Não	GUIMARÃES	União das freguesias de Sande Vila Nova e Sande São Clemente	0,453	1,016	1
Ponte (Arquinho)	RUA DA BOAVISTA	Não	GUIMARÃES	União das freguesias de Sande Vila Nova e Sande São Clemente	0,129	1,145	1
Arquinho (Padaria)	RUA DO ARQUINHO	Não	GUIMARÃES	União das freguesias de Sande Vila Nova e Sande São Clemente	0,289	1,434	2
Sande Vila Nova (Bairro)	AVENIDA DA IGREJA	Sim	GUIMARÃES	União das freguesias de Sande Vila Nova e Sande São Clemente	0,589	2,023	2
Sande Vila Nova (Igreja)	AVENIDA DA IGREJA	Sim	GUIMARÃES	União das freguesias de Sande Vila Nova e Sande São Clemente	0,585	2,608	1
Borrecos	AVENIDA DA IGREJA	Sim	GUIMARÃES	União das freguesias de Sande Vila Nova e Sande São Clemente	0,786	3,394	1
Chã	RUA S. JOÃO BAPTISTA	Não	GUIMARÃES	Brito	0,235	3,629	1
Café Chã	RUA S. JOÃO BAPTISTA	Não	GUIMARÃES	Brito	0,182	3,811	1
Carreira de Tiro	RUA DE S. JOÃO BAPTISTA	Não	GUIMARÃES	Brito	0,553	4,364	1
Brito IG	N310	Sim	GUIMARÃES	Brito	0,7	5,064	0
Esc. Primária (Brito)	RUA DE S. JOÃO BAPTISTA	Não	GUIMARÃES	Brito	0,399	5,463	1
Botijos	RUA DE S. JOÃO BAPTISTA	Não	GUIMARÃES	Brito	0,362	5,825	1
Brito (Cz) 2	RUA 25 DE ABRIL	Sim	GUIMARÃES	Brito	0,499	6,324	1
Somelos	RUA 25 DE ABRIL	Não	GUIMARÃES	Ronfe	0,583	6,907	1
Ronfe	RUA 25 DE ABRIL	Sim	GUIMARÃES	Ronfe	0,319	7,226	1
Poça	RUA DE S. TIAGO	Não	GUIMARÃES	Ronfe	0,732	7,958	1
Ronfe (Centro)	N206	Sim	GUIMARÃES	Ronfe	0,406	8,364	1
Ronfe (Olival)	RUA DE S. TIAGO	Não	GUIMARÃES	Ronfe	0,079	8,443	1
Josim	RUA 24 DE JUNHO	Não	GUIMARÃES	Ronfe	0,554	8,997	1
Ronfe (Mogada)	RUA 24 DE JUNHO	Sim	GUIMARÃES	União das freguesias de Airão Santa Maria, Airão São João e Vermil	0,557	9,554	1
Ronfe Suspiro	RUA 24 DE JUNHO	Não	GUIMARÃES	Ronfe	0,234	9,788	1
Labruge (Móveis Leal)	RUA DA LABRUGE	Sim	GUIMARÃES	União das freguesias de Airão Santa Maria, Airão São João e Vermil	0,323	10,111	1
Labruge Cz	RUA DA PORTELA	Sim	GUIMARÃES	União das freguesias de Airão Santa Maria, Airão São João e Vermil	0,141	10,252	1
Portela (Vermil)	RUA DA PORTELA	Sim	GUIMARÃES	União das freguesias de Airão Santa Maria, Airão São João e Vermil	0,394	10,646	1
CZ Rua Agra Redonda	RUA DA PONTE	Não	GUIMARÃES	União das freguesias de Airão Santa Maria, Airão São João e Vermil	0,286	10,932	1
Airão (N.º Porta 200)	RUA DAS BALIAS	Não	GUIMARÃES	União das freguesias de Airão Santa Maria, Airão São João e Vermil	0,346	11,278	0
Santa Luzia	RUA DE SANTA LUZIA	Sim	GUIMARÃES	União das freguesias de Airão Santa Maria, Airão São João e Vermil	0,287	11,565	1
Joane (Carvalheira)	AVENIDA SUBCARREIRA	Não	VILA NOVA DE FAMALICÃO	Joane	0,571	12,136	1
Joane (Esc. Prep.)	AVENIDA SUBCARREIRA	Sim	VILA NOVA DE FAMALICÃO	Joane	0,334	12,47	1
Joane (Esc. Secundária)	RUA DA LIBERDADE	Sim	VILA NOVA DE FAMALICÃO	Joane	0,721	13,191	1
Joane	AVENIDA DOUTOR MÁRIO SOARES	Sim	VILA NOVA DE FAMALICÃO	Joane	0,409	13,6	1

Espinha: 1030.P1 - Taipas - Joane Via Taipas e Santa Luzia Tipo: Parcelar Sentido: Volta

Designação	Localização	Paragem Zona	Município	Freguesia	Extensão (km)	Extensão Acumulada (km)	Tempo Médio (min)
Joane	AVENIDA DOUTOR MÁRIO SOARES	Sim	VILA NOVA DE FAMALICÃO	Joane	0	0	0
Joane (Bom Gosto)	RUA DE TELHADO	Não	VILA NOVA DE FAMALICÃO	Joane	0,069	0,069	1
Joane (Esc. Secundária)	RUA DA LIBERDADE	Não	VILA NOVA DE FAMALICÃO	Joane	0,264	0,333	1
Joane (Esc. Prep.)	AVENIDA SUBCARREIRA	Não	VILA NOVA DE FAMALICÃO	Joane	0,719	1,052	1
Joane (Carvalheira)	AVENIDA SUBCARREIRA	Não	VILA NOVA DE FAMALICÃO	Joane	0,327	1,379	1
Santa Luzia	RUA DE SANTA LUZIA	Sim	GUIMARÃES	União das freguesias de Airão Santa Maria, Airão São João e Vermil	0,58	1,959	1



Rua Capitão Alfredo Guimarães,1
4800 - 019 Guimarães
www.cim-ave.pt

Telef: +351 253 422 400
Fax: +351 253 422 426
geral@cim-ave.pt

Airão (Rua das Balias N.200)	RUA DAS BALIAS	Não	GUIMARÃES	União das freguesias de Airão Santa Maria, Airão São João e Vermil	0,283	2,242	1
CZ Rua Agra Redonda	RUA DA PONTE	Não	GUIMARÃES	União das freguesias de Airão Santa Maria, Airão São João e Vermil	0,349	2,591	1
Portela (Vermil)	RUA DA PORTELA	Sim	GUIMARÃES	União das freguesias de Airão Santa Maria, Airão São João e Vermil	0,285	2,876	1
Labruge CZ	RUA DA PORTELA	Sim	GUIMARÃES	União das freguesias de Airão Santa Maria, Airão São João e Vermil	0,394	3,27	1
Labruge (Móveis Leal)	RUA DA LABRUGE	Sim	GUIMARÃES	União das freguesias de Airão Santa Maria, Airão São João e Vermil	0,136	3,406	1
Ronfe (Suspiro)	RUA 24 DE JUNHO	Não	GUIMARÃES	Ronfe	0,421	3,827	0
Ronfe (Mogada)	RUA 24 DE JUNHO	Sim	GUIMARÃES	União das freguesias de Airão Santa Maria, Airão São João e Vermil	0,239	4,066	1
Josim	RUA 24 DE JUNHO	Não	GUIMARÃES	Ronfe	0,55	4,616	1
Ronfe Olival	RUA DE S. TIAGO	Não	GUIMARÃES	Ronfe	0,36	4,976	1
Ronfe (Centro)	RUA DE S. TIAGO	Sim	GUIMARÃES	Ronfe	0,229	5,205	1
Poça	RUA DE S. TIAGO	Não	GUIMARÃES	Ronfe	0,456	5,661	1
Ronfe	RUA 25 DE ABRIL	Sim	GUIMARÃES	Ronfe	0,409	6,07	0
Somelos	RUA 25 DE ABRIL	Não	GUIMARÃES	Ronfe	0,718	6,788	1
Brito Cz 2	RUA 25 DE ABRIL	Sim	GUIMARÃES	Brito	0,504	7,292	1
Botijos	RUA DE S. JOÃO BAPTISTA	Não	GUIMARÃES	Brito	0,531	7,823	1
Esc. Primária (Brito)	N310	Não	GUIMARÃES	Brito	0,369	8,192	1
Brito IG	N310	Sim	GUIMARÃES	Brito	0,397	8,589	1
Carreira de Tiro	RUA DE S. JOÃO BAPTISTA	Não	GUIMARÃES	Brito	0,698	9,287	1
Café Chã	RUA S. JOÃO BAPTISTA	Não	GUIMARÃES	Brito	0,552	9,839	1
Chã	RUA S. JOÃO BAPTISTA	Não	GUIMARÃES	Brito	0,185	10,024	1
Borrecos	AVENIDA DA IGREJA	Sim	GUIMARÃES	União das freguesias de Sande Vila Nova e Sande São Clemente	0,231	10,255	0
Sande Vila Nova (Igreja)	AVENIDA DA IGREJA	Sim	GUIMARÃES	União das freguesias de Sande Vila Nova e Sande São Clemente	0,787	11,042	2
Sande Vila Nova (Bairro)	AVENIDA DA IGREJA	Sim	GUIMARÃES	União das freguesias de Sande Vila Nova e Sande São Clemente	0,585	11,627	1
Arquinho (Padaria)	RUA DO ARQUINHO	Não	GUIMARÃES	União das freguesias de Sande Vila Nova e Sande São Clemente	0,587	12,214	1
Ponte (Arquinho)	RUA DA BOAVISTA	Não	GUIMARÃES	União das freguesias de Sande Vila Nova e Sande São Clemente	0,288	12,502	1
Taipas (Pneushop)	RUA DA BOAVISTA	Não	GUIMARÃES	União das freguesias de Sande Vila Nova e Sande São Clemente	0,123	12,625	1
Esc. Prep.Taipas	RUA DO ESCALHEIRO	Não	GUIMARÃES	Caldelas	0,438	13,063	1
Taipas (Casa Rosita)	N101	Não	GUIMARÃES	Caldelas	0,313	13,376	1

Anexo 6

Horário: 1030.P1 - Taipas - Joane Via Taipas e Santa Luzia Tipo: Parcelar Sentido: Ida

Paragens	a	b	b
Taipas	07:40	12:50	13:05
Esc. Sec.Taipas	07:41	12:51	13:06
Taipas (Pneushop)	07:42	12:52	13:07
Ponte (Arquinho)	07:42	12:52	13:07
Arquinho (Padaria)	07:43	12:53	13:08
Sande Vila Nova (Bairro)	07:44	12:54	13:09
Sande Vila Nova (Igreja)	07:45	12:55	13:10
Borrecos	07:47	12:57	13:12
Chã	07:48	12:58	13:13
Café Chã	07:48	12:58	13:13
Carreira de Tiro	07:49	12:59	13:14
Brito IG	07:51	13:01	13:16
Esc.Primária (Brito)	07:52	13:02	13:17
Botijos	07:53	13:03	13:18
Brito (Cz) 2	07:54	13:04	13:19
Somelos	07:55	13:05	13:20
Ronfe	07:56	13:06	13:21
Poça	07:58	13:08	13:23
Ronfe (Centro)	07:59	13:09	13:24
Ronfe (Olival)	07:59	13:09	13:24
Josim	08:00	13:10	13:25
Ronfe (Mogada)	08:01	13:11	13:26
Ronfe Suspiro	08:02	13:12	13:27
Labruge (Móveis Leal)	08:03	13:13	13:28
Labruge Cz	08:03	13:13	13:28
Portela (Vermil)	08:04	13:14	13:29
CZ Rua Agra Redonda	08:04	13:14	13:29



Rua Capitão Alfredo Guimarães,1
4800 - 019 Guimarães
www.cim-ave.pt

Telef: +351 253 422 400
Fax: +351 253 422 426
geral@cim-ave.pt

Airão (N.º Porta 200)	08:05	13:15	13:30
Santa Luzia	08:06	13:16	13:31
Joane (Carvalheira)	08:07	13:17	13:32
Joane (Esc. Prep.)	08:08	13:18	13:33
Joane (Esc. Secundária)	08:10	13:20	13:35
Joane	08:11	13:21	13:36

Frequência	Legenda
Seg, Ter, Qua, Qui, Sex Fora do Tempo de Aulas - 2ª a 6ª	a
Seg, Ter, Qua, Qui, Sex 2ª a 6ª (Tempo de Aulas)	b

Horário: 1030.P1 - Taipas - Joane Via Taipas e Santa Luzia Tipo: Parcelar Sentido: Volta

Paragens	a
Joane	08:15
Joane (Bom Gosto)	08:15
Joane (Esc. Secundária)	08:15
Joane (Esc. Prep.)	08:17
Joane (Carvalheira)	08:18
Santa Luzia	08:19
Airão (Rua das Balias N.200)	08:20
CZ Rua Agra Redonda	08:21
Portela (Vermil)	08:21
Labruge CZ	08:22
Labruge (Móveis Leal)	08:22
Ronfe (Suspiro)	08:23
Ronfe (Mogada)	08:24
Josim	08:25
Ronfe Olival	08:26
Ronfe (Centro)	08:27
Poça	08:28
Ronfe	08:29
Somelos	08:30
Brito Cz 2	08:31
Botijos	08:33
Esc. Primária (Brito)	08:33
Brito IG	08:34
Carreira de Tiro	08:36
Café Chã	08:37
Chã	08:38
Borrecos	08:38
Sande Vila Nova (Igreja)	08:40
Sande Vila Nova (Bairro)	08:41
Arquinho (Padaria)	08:43
Ponte (Arquinho)	08:43
Taipas (Pneushop)	08:44
Esc. Prep. Taipas	08:45
Taipas (Casa Rosita)	08:46

Frequência	Legenda
Seg, Ter, Qua, Qui, Sex 2ª a 6ª (Tempo de Aulas)	a

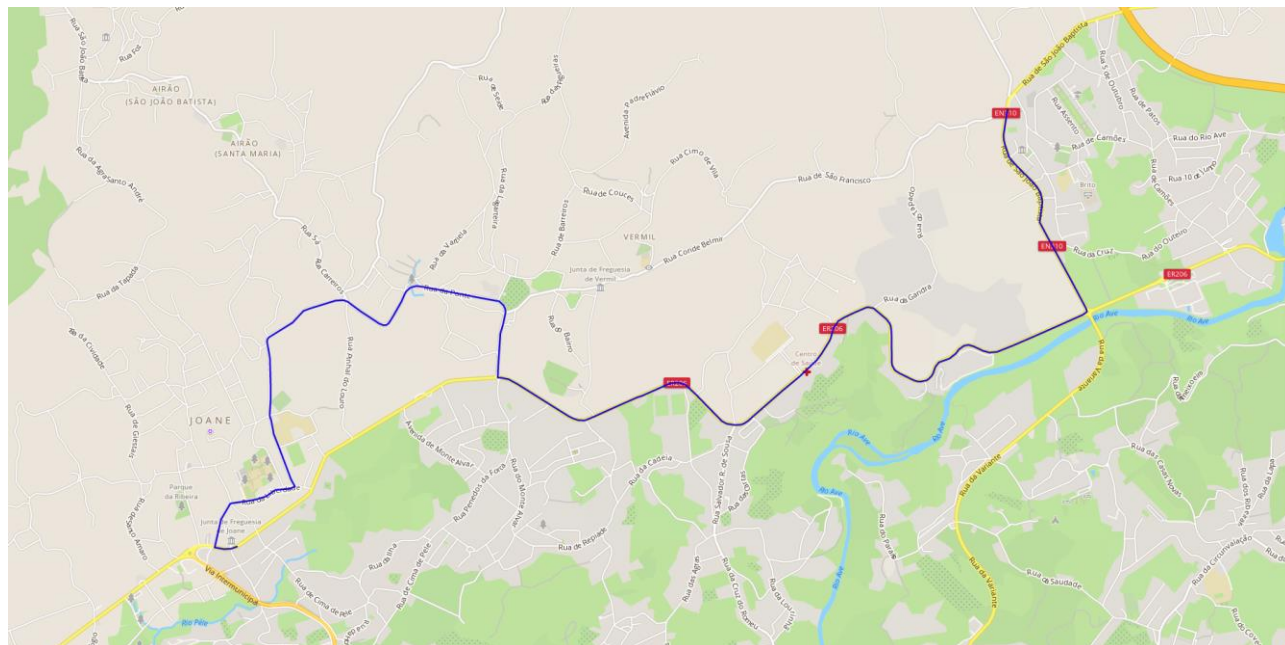
Anexo 7

Mapa: 1030.P2 - Brito IG - Joane Via Santa Luzia Tipo: Parcelar



Rua Capitão Alfredo Guimarães,1
4800 - 019 Guimarães
www.cim-ave.pt

Telef: +351 253 422 400
Fax: +351 253 422 426
geral@cim-ave.pt



Anexo 8

Espinha: 1030.P2 - Brito IG - Joane Via Santa Luzia Tipo: Parcelar Sentido: Ida

Designação	Localização	Paragem Zona	Município	Freguesia	Extensão (km)	Extensão Acumulada (km)	Tempo Médio (min)
Brito IG	N310	Sim	GUIMARÃES	Brito	0	0	0
Esc.Primária (Brito)	RUA DE S. JOÃO BAPTISTA	Não	GUIMARÃES	Brito	0,399	0,399	1
Botijos	RUA DE S. JOÃO BAPTISTA	Não	GUIMARÃES	Brito	0,362	0,761	1
Brito (Cz) 2	RUA 25 DE ABRIL	Sim	GUIMARÃES	Brito	0,499	1,26	1
Somelos	RUA 25 DE ABRIL	Não	GUIMARÃES	Ronfe	0,583	1,843	1
Ronfe	RUA 25 DE ABRIL	Sim	GUIMARÃES	Ronfe	0,319	2,162	1
Poça	RUA DE S. TIAGO	Não	GUIMARÃES	Ronfe	0,732	2,894	1
Ronfe (Centro)	N206	Sim	GUIMARÃES	Ronfe	0,406	3,3	1
Ronfe (Olival)	RUA DE S. TIAGO	Não	GUIMARÃES	Ronfe	0,079	3,379	1
Josim	RUA 24 DE JUNHO	Não	GUIMARÃES	Ronfe	0,554	3,933	1
Ronfe (Mogada)	RUA 24 DE JUNHO	Sim	GUIMARÃES	União das freguesias de Airão Santa Maria, Airão São João e Vermil	0,557	4,49	1
Ronfe Suspiro	RUA 24 DE JUNHO	Não	GUIMARÃES	Ronfe	0,234	4,724	1
Labruge (Móveis Leal)	RUA DA LABRUGE	Sim	GUIMARÃES	União das freguesias de Airão Santa Maria, Airão São João e Vermil	0,323	5,047	1
Labruge Cz	RUA DA PORTELA	Sim	GUIMARÃES	União das freguesias de Airão Santa Maria, Airão São João e Vermil	0,141	5,188	1
Portela (Vermil)	RUA DA PORTELA	Sim	GUIMARÃES	União das freguesias de Airão Santa Maria, Airão São João e Vermil	0,394	5,582	1
CZ Rua Agra Redonda	RUA DA PONTE	Não	GUIMARÃES	União das freguesias de Airão Santa Maria, Airão São João e Vermil	0,286	5,868	1
Airão (N.º Porta 200)	RUA DAS BALIAS	Não	GUIMARÃES	União das freguesias de Airão Santa Maria, Airão São João e Vermil	0,346	6,214	0
Santa Luzia	RUA DE SANTA LUZIA	Sim	GUIMARÃES	União das freguesias de Airão Santa Maria, Airão São João e Vermil	0,287	6,501	1
Joane (Carvalheira)	AVENIDA SUBCARREIRA	Não	VILA NOVA DE FAMALICÃO	Joane	0,571	7,072	1



Rua Capitão Alfredo Guimarães,1
4800 - 019 Guimarães
www.cim-ave.pt

Telef: +351 253 422 400
Fax: +351 253 422 426
geral@cim-ave.pt

Joane (Esc. Prep.)	AVENIDA SUBCARREIRA	Sim	VILA NOVA DE FAMALICÃO	Joane	0,334	7,406	1
Joane (Esc. Secundária)	RUA DA LIBERDADE	Sim	VILA NOVA DE FAMALICÃO	Joane	0,721	8,127	1
Joane	AVENIDA DOUTOR MÁRIO SOARES	Sim	VILA NOVA DE FAMALICÃO	Joane	0,409	8,536	1

Falta espinha: 1030.P2 - Brito IG - Joane Via Santa Luzia Tipo: Parcelar Sentido: Volta

Anexo 9

Horário: 1030.P2 - Brito IG - Joane Via Santa Luzia Tipo: Parcelar Sentido: Ida

Paragens	a
Brito IG	09:05
Esc. Primária (Brito)	09:05
Botijos	09:06
Brito (Cz) 2	09:07
Somelos	09:09
Ronfe	09:10
Poça	09:11
Ronfe (Centro)	09:12
Ronfe (Olivar)	09:12
Josim	09:14
Ronfe (Mogada)	09:15
Ronfe Suspiro	09:16
Labruge (Móveis Leal)	09:16
Labruge Cz	09:17
Portela (Vermil)	09:18
CZ Rua Agra Redonda	09:18
Airão (N.º Porta 200)	09:19
Santa Luzia	09:20
Joane (Carvalheira)	09:21
Joane (Esc. Prep.)	09:22
Joane (Esc. Secundária)	09:24
Joane	09:25

Frequência	Legenda
Seg, Ter, Qua, Qui, Sex 2ª a 6ª (Tempo de Aulas)	a

Falta horario: 1030.P2 - Brito IG - Joane Via Santa Luzia Tipo: Parcelar Sentido: Volta

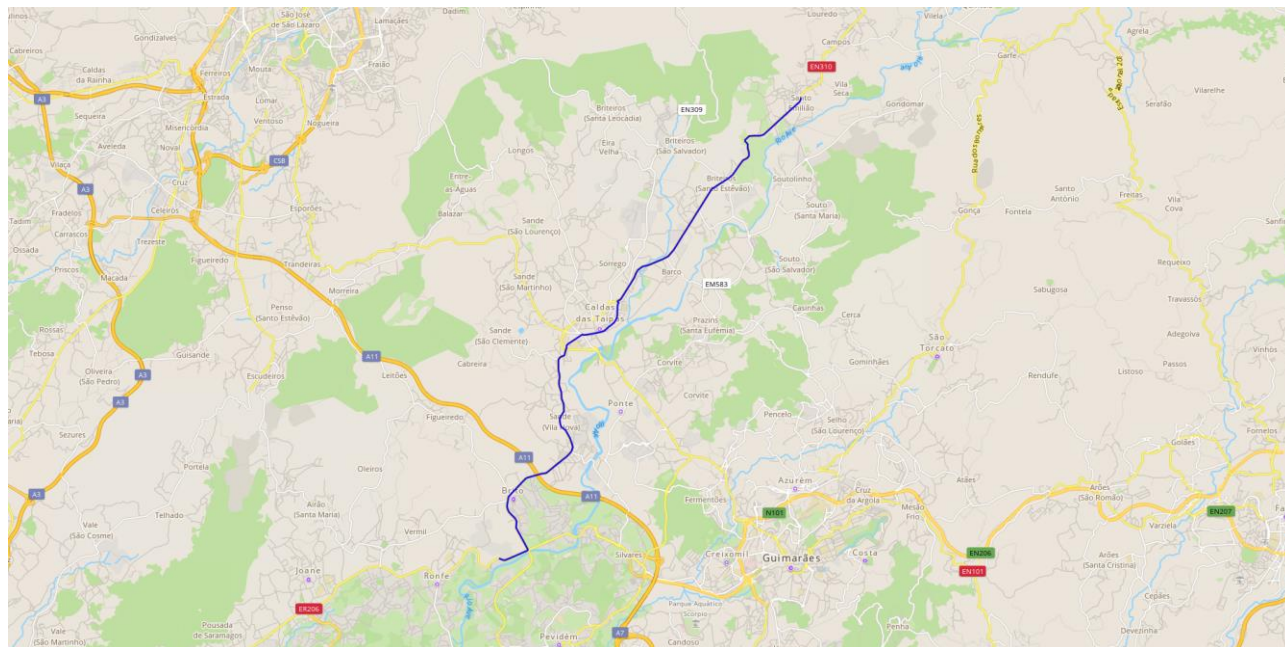
Anexo 10

Mapa: 1030.P3 - Sto Emilião - Somelos Via Taipas Tipo: Parcelar



Rua Capitão Alfredo Guimarães, 1
4800 - 019 Guimarães
www.cim-ave.pt

Telef: +351 253 422 400
Fax: +351 253 422 426
geral@cim-ave.pt



Anexo 11

Espinha: 1030.P3 - Sto Emilião - Somelos Via Taipas Tipo: Parcelar Sentido: Ida

Designação	Localização	Paragem Zona	Município	Freguesia	Extensão (km)	Extensão Acumulada (km)	Tempo Médio (min)
Sto Emilião (Mosteiro)	N310	Sim	PÓVOA DE LANHOSO	Santo Emilião	0	0	0
Bar Juvenil	RUA DE S. BENTO	Não	PÓVOA DE LANHOSO	Santo Emilião	0,257	0,257	1
Donim	RUA D. AFONSO HENRIQUES	Sim	GUIMARÃES	União das freguesias de Briteiros Santo Estêvão e Donim	0,358	0,615	1
Rua de Vessadas	RUA D. AFONSO HENRIQUES	Não	GUIMARÃES	União das freguesias de Briteiros Santo Estêvão e Donim	0,245	0,86	2
Rua Bouça da Lage-2	RUA D. AFONSO HENRIQUES	Não	GUIMARÃES	União das freguesias de Briteiros Santo Estêvão e Donim	0,449	1,309	1
Rua Bouça da Lage-1	RUA DA BOUÇA DA LAGE	Não	GUIMARÃES	União das freguesias de Briteiros Santo Estêvão e Donim	0,645	1,954	1
Sto Estêvão	RUA DA LIBERDADE	Sim	GUIMARÃES	União das freguesias de Briteiros Santo Estêvão e Donim	0,667	2,621	2
Cz Rua Real	RUA DA LIBERDADE	Não	GUIMARÃES	União das freguesias de Briteiros Santo Estêvão e Donim	0,878	3,499	1
Salgueiral	RUA DA LIBERDADE	Sim	GUIMARÃES	União das freguesias de Briteiros Santo Estêvão e Donim	0,285	3,784	1
Barco	N310	Não	GUIMARÃES	Barco	0,789	4,573	2
S. Cláudio do Barco	N310	Sim	GUIMARÃES	Barco	0,484	5,057	1
Sapateiro	RUA DE S. CLÁUDIO	Não	GUIMARÃES	Barco	0,378	5,435	1
Rabata	N310	Não	GUIMARÃES	Barco	0,248	5,683	2
Lameira	N310	Sim	GUIMARÃES	Caldelas	0,728	6,411	1
Taipas	N310	Sim	GUIMARÃES	Caldelas	0,562	6,973	2
Esc. Sec. Taipas	RUA PROFESSOR MANUEL JOSÉ PEREIRA	Sim	GUIMARÃES	Caldelas	0,563	7,536	0



Rua Capitão Alfredo Guimarães,1
4800 - 019 Guimarães
www.cim-ave.pt

Telef: +351 253 422 400
Fax: +351 253 422 426
geral@cim-ave.pt

Taipas (Pneushop)	RUA DA BOAVISTA	Não	GUIMARÃES	União das freguesias de Sande Vila Nova e Sande São Clemente	0,453	7,989	1
Ponte (Arquinho)	RUA DA BOAVISTA	Não	GUIMARÃES	União das freguesias de Sande Vila Nova e Sande São Clemente	0,129	8,118	1
Arquinho (Padaria)	RUA DO ARQUINHO	Não	GUIMARÃES	União das freguesias de Sande Vila Nova e Sande São Clemente	0,289	8,407	2
Sande Vila Nova (Bairro)	AVENIDA DA IGREJA	Sim	GUIMARÃES	União das freguesias de Sande Vila Nova e Sande São Clemente	0,589	8,996	2
Sande Vila Nova (Igreja)	AVENIDA DA IGREJA	Sim	GUIMARÃES	União das freguesias de Sande Vila Nova e Sande São Clemente	0,585	9,581	1
Borrecos	AVENIDA DA IGREJA	Sim	GUIMARÃES	União das freguesias de Sande Vila Nova e Sande São Clemente	0,786	10,367	1
Chã	RUA S. JOÃO BAPTISTA	Não	GUIMARÃES	Brito	0,235	10,602	1
Café Chã	RUA S. JOÃO BAPTISTA	Não	GUIMARÃES	Brito	0,182	10,784	1
Carreira de Tiro	RUA DE S. JOÃO BAPTISTA	Não	GUIMARÃES	Brito	0,553	11,337	1
Brito IG	N310	Sim	GUIMARÃES	Brito	0,7	12,037	0
Esc.Primária (Brito)	RUA DE S. JOÃO BAPTISTA	Não	GUIMARÃES	Brito	0,399	12,436	1
Botijos	RUA DE S. JOÃO BAPTISTA	Não	GUIMARÃES	Brito	0,362	12,798	1
Brito (Cz) 2	RUA 25 DE ABRIL	Sim	GUIMARÃES	Brito	0,499	13,297	1
Somelos	RUA 25 DE ABRIL	Não	GUIMARÃES	Ronfe	0,583	13,88	1

Falta espinha: 1030.P3 - Sto Emilião - Somelos Via Taipas Tipo: Parcelar Sentido: Volta

Anexo 12

Horário: 1030.P3 - Sto Emilião - Somelos Via Taipas Tipo: Parcelar Sentido: Ida

Paragens	a
Sto Emilião (Mosteiro)	21:10
Bar Juvenil	21:10
Donim	21:11
Rua de Vessadas	21:12
Rua Bouça da Lage-2	21:13
Rua Bouça da Lage-1	21:14
Sto Estevão	21:16
Cz Rua Real	21:18
Salgueiral	21:19
Barco	21:21
S.Cláudio do Barco	21:22
Sapateiro	21:23
Rabata	21:23
Lameira	21:25
Taipas	21:27
Esc. Sec.Taipas	21:28
Taipas (Pneushop)	21:29
Ponte (Arquinho)	21:29
Arquinho (Padaria)	21:30
Sande Vila Nova (Bairro)	21:32
Sande Vila Nova (Igreja)	21:33
Borrecos	21:35
Chã	21:35
Café Chã	21:36
Carreira de Tiro	21:37
Brito IG	21:39
Esc.Primária (Brito)	21:40
Botijos	21:41
Brito (Cz) 2	21:42
Somelos	21:44

Frequência	Legenda
Seg ,Ter ,Qua ,Qui ,Sex 2ª a 6ª (Tempo de Aulas)	a



Rua Capitão Alfredo Guimarães,1
4800 - 019 Guimarães
www.cim-ave.pt

Telef: +351 253 422 400
Fax: +351 253 422 426
geral@cim-ave.pt

**Falta horario: 1030.P3 - Sto Emilião - Somelos Via Taipas Tipo:
Parcelar Sentido: Volta**

