

Autorização n.º IM2351711 CIM DO AVE para a exploração de serviço público de transporte regular de passageiros

A empresa **Arriva Portugal - Transportes, Lda**, com sede no(a) **Edifício Arriva, Rua das Arcas, 4810-647 Pinheiro GMR - Guimarães, Portugal**, titular do NIPC **504426974** e do alvará/licença comunitária de acesso à atividade n.º **200235**, fica autorizada a explorar, em regime provisório, nos termos da Lei n.º 52/2015, de 9 de junho, o serviço público de transporte de passageiros regular na linha com origem/destino (O/D) **1711 - Guimarães - Póvoa de Lanhoso Via Gondomar**, e nas condições que, na presente data, constam do registo no Sistema de Informação Geográfica de Gestão de Carreiras (SIGGESC).

O operador de transportes fica obrigado a respeitar os seguintes requisitos e condições de exploração:

- a) Prestação do serviço autorizado em boas condições de segurança, qualidade e conforto, em particular no que respeita aos veículos utilizados;
- b) Prestação de informação ao público sobre a respetiva oferta de serviços de transporte, detalhada e permanentemente atualizada no respeitante a percursos, paragens, horários e tarifário, através dos suportes adequados, nomeadamente do respetivo site;
- c) A Autorização Provisória não confere ao operador de transportes um direito exclusivo na linha em causa;
- d) A autorização provisória é intransmissível, não podendo ser cedida ou utilizada por outrem, a qualquer título;
- e) Sem prejuízo do estabelecido no n.º 4 do artigo 22.º da Lei n.º 52/2015, deverá o operador transmitir à CIM do Ave, até 31 de outubro de 2019, relativamente ao período compreendido entre 1 de janeiro e 31 de dezembro do ano anterior, as seguintes informações:
 - 1. Número de veículos.km produzidos;
 - 2. Número de lugares.km produzidos;
 - 3. Número de passageiros transportados por linha;
 - 4. Número de passageiros.km transportados;
 - 5. Número de lugares.km oferecidos;
 - 6. Receitas e vendas tarifárias anuais (desagregadas por mês);
 - 7. Velocidade comercial média;
 - 8. Tipologia de veículo utilizado, incluindo a capacidade, o tipo de combustível e o consumo médio por km.

O não cumprimento dos requisitos mencionados na presente autorização pode dar lugar ao respetivo cancelamento do título provisório.

São direitos do operador:

- a) Os fixados na legislação aplicável, designadamente no Decreto-Lei n.º 9/2015, de 15 de janeiro;
- b) Ser informado pela Autoridade de Transportes do Ave de eventuais alterações das condições de circulação rodoviária, nomeadamente associadas a obras na via pública ou outros constrangimentos viários, que impliquem a necessidade de introduzir ajustamentos dos percursos e paragens afetados.

A presente autorização provisória pode ser objeto de alterações relativas a itinerários, paragens, horários e tarifas, por iniciativa do operador, devidamente fundamentada, ou por iniciativa da Autoridade de Transportes do Ave, sempre que tal se justifique face à evolução da procura. Tais alterações têm que ser introduzidas no SIGGESC para terem efeitos práticos.

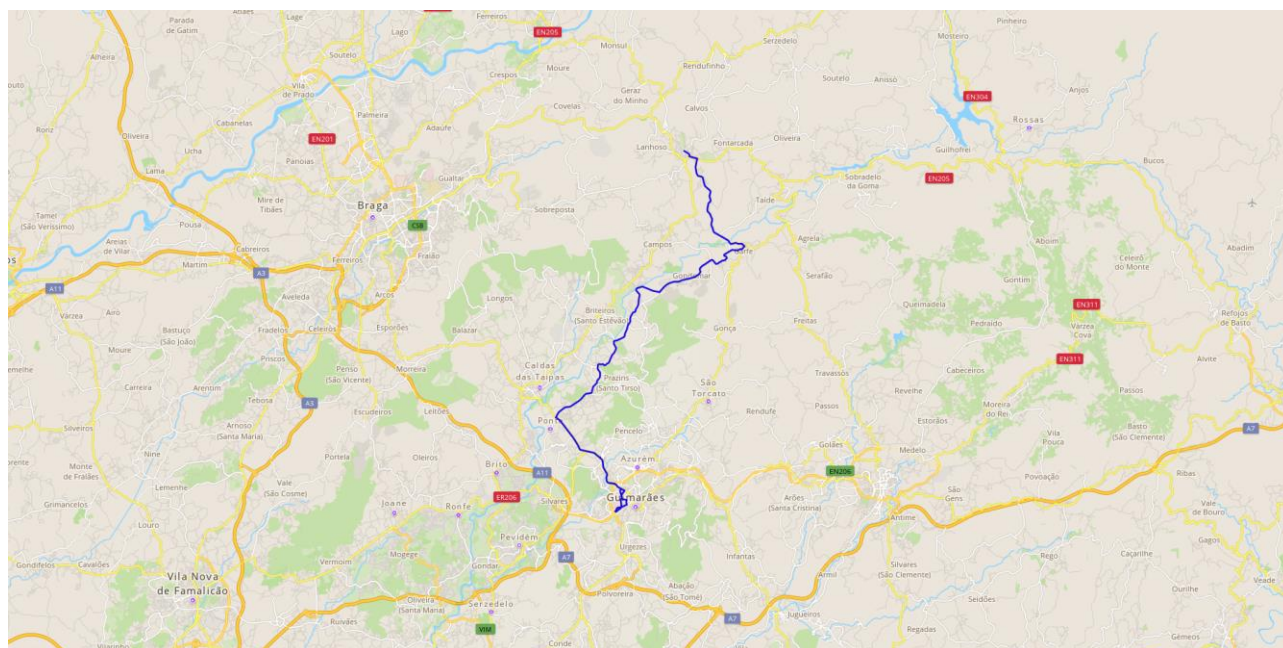
Prazo de validade da autorização: **2/ 12/ 2019**

Emitida em Guimarães, em **18/ 9/ 2019**

(Presidente do Conselho Intermunicipal da CIM do Ave)

Anexo 1

Mapa: 1711 - Guimarães - Póvoa de Lanhoso Via Gondomar Tipo: Base



Anexo 2

Espinha: 1711 - Guimarães - Póvoa de Lanhoso Via Gondomar Tipo: Base Sentido: Ida

Designação	Localização	Paragem Zona	Município	Freguesia	Extensão (km)	Extensão Acumulada (km)	Tempo Médio (min)
Guimarães (CC)	ALAMEDA MARIANO FELGUEIRAS	Sim	GUIMARÃES	Creixomil	0	0	0
Estádio	AVENIDA S. GONÇALO	Não	GUIMARÃES	União das freguesias de Oliveira, São Paio e São Sebastião	0,698	0,698	1
Centro Saúde Amorosa R.Nossa Sra Conceição	LARGO JOSÉ DIAS	Não	GUIMARÃES	Azurém	0,347	1,045	1
	RUA NOSSA SENHORA DA CONCEIÇÃO	Não	GUIMARÃES	Azurém	0,187	1,232	1
Guimarães (Cepsa)	RUA NOSSA SENHORA DA CONCEIÇÃO	Sim	GUIMARÃES	Fermentões	0,33	1,562	1
Xavieiros	N101	Não	GUIMARÃES	Fermentões	0,582	2,144	1
Caneiros	RUA DE SANTA EULÁLIA	Sim	GUIMARÃES	Fermentões	0,268	2,412	0
Fermentões	N101	Não	GUIMARÃES	Fermentões	0,4	2,812	2
Caneiros (LIDL)	RUA DE SANTA EULÁLIA	Sim	GUIMARÃES	Fermentões	0,405	3,217	1
Rua de Santa Eulália	RUA DE SANTA EULÁLIA	Não	GUIMARÃES	Fermentões	0,348	3,565	1



Rua Capitão Alfredo Guimarães,1
4800 - 019 Guimarães
www.cim-ave.pt

Telef: +351 253 422 400
Fax: +351 253 422 426
geral@cim-ave.pt

Paço GMR	RUA DE S. JOÃO BAPTISTA	Sim	GUIMARÃES	Ponte	0,725	4,29	0
Paço (Cz Parque Industrial)	RUA DE S. JOÃO BAPTISTA	Sim	GUIMARÃES	Ponte	0,168	4,458	1
Tojais	RUA DE S. JOÃO BAPTISTA	Não	GUIMARÃES	Ponte	0,66	5,118	1
São João de Ponte	RUA DE S. JOÃO BAPTISTA	Sim	GUIMARÃES	Ponte	0,567	5,685	1
Cz Corvite (Cabine)	RUA PADRE JOÃO MOREIRA LEITE	Não	GUIMARÃES	Prazins (Santa Eufémia)	1,297	6,982	1
Prazins Sta Eufémia (Serração)	M583	Sim	GUIMARÃES	Prazins (Santa Eufémia)	0,592	7,574	1
Prazins (Sta Eufémia)	RUA PADRE JOÃO MOREIRA LEITE	Sim	GUIMARÃES	Prazins (Santa Eufémia)	0,454	8,028	2
Lage	RUA PADRE JOÃO MOREIRA LEITE	Não	GUIMARÃES	Prazins (Santa Eufémia)	0,53	8,558	1
Souto Roda	RUA ENG. DUARTE AMARAL	Sim	GUIMARÃES	Prazins (Santa Eufémia)	0,398	8,956	2
Rua Eng.Duarte Amaral-1	RUA ENG. DUARTE AMARAL	Não	GUIMARÃES	União das freguesias de Souto Santa Maria, Souto São Salvador e Gondomar	0,665	9,621	1
Rua Eng.Duarte Amaral-2	RUA ENG. DUARTE AMARAL	Não	GUIMARÃES	União das freguesias de Souto Santa Maria, Souto São Salvador e Gondomar	0,13	9,751	2
Almoínha	RUA ENG. DUARTE AMARAL	Não	GUIMARÃES	União das freguesias de Souto Santa Maria, Souto São Salvador e Gondomar	0,359	10,11	1
Careta	RUA JOSÉ A M. BATISTA VEIRA	Sim	GUIMARÃES	União das freguesias de Souto Santa Maria, Souto São Salvador e Gondomar	0,6	10,71	1
Soutelinho	RUA DE SANTA MARIA	Sim	GUIMARÃES	União das freguesias de Souto Santa Maria, Souto São Salvador e Gondomar	1,2	11,91	2
Soutelinho (Trv Boucinha)	RUA DE SANTA MARIA	Sim	GUIMARÃES	União das freguesias de Souto Santa Maria, Souto São Salvador e Gondomar	0,23	12,14	2
Cz Rua Lagoelas	RUA DE SANTA MARIA	Não	GUIMARÃES	União das freguesias de Souto Santa Maria, Souto São Salvador e Gondomar	0,748	12,888	1
Donim (Ponte)	RUA DO RIO AVE	Sim	GUIMARÃES	União das freguesias de Briteiros Santo Estêvão e Donim	0,4	13,288	1
Av.Dom Afonso Henriques	AVENIDA D. AFONSO HENRIQUES	Não	GUIMARÃES	União das freguesias de Souto Santa Maria, Souto São Salvador e Gondomar	1,508	14,796	2
Capela Senhora da Ajuda	AVENIDA D. AFONSO HENRIQUES	Não	GUIMARÃES	União das freguesias de Souto Santa Maria, Souto São Salvador e Gondomar	0,616	15,412	1
Gondomar	AVENIDA D. AFONSO HENRIQUES	Sim	GUIMARÃES	União das freguesias de Souto Santa Maria, Souto São Salvador e Gondomar	0,202	15,614	1
Gondomar (Igreja)	AVENIDA D. AFONSO HENRIQUES	Sim	GUIMARÃES	União das freguesias de Souto Santa Maria, Souto São Salvador e Gondomar	0,405	16,019	1
Garfe (S. Roque)	M598	Não	PÓVOA DE LANHOSO	Garfe	0,965	16,984	1
Comenda	M598	Não	PÓVOA DE LANHOSO	Garfe	0,478	17,462	0
Fonte do Milho	M598	Não	PÓVOA DE LANHOSO	Garfe	0,39	17,852	1
Pinheiro	M598	Não	PÓVOA DE LANHOSO	Garfe	0,407	18,259	0
Esc. Primária Garfe	M598	Não	PÓVOA DE LANHOSO	Garfe	0,21	18,469	1
Garfe (Parque)	N207-4	Sim	PÓVOA DE LANHOSO	Garfe	0,45	18,919	1
Rotunda do Rio	M602	Não	PÓVOA DE LANHOSO	Taíde	0,919	19,838	1
CZ Quintela	M602-1	Não	PÓVOA DE LANHOSO	Taíde	0,478	20,316	1
Vilela (Rio)	M602	Sim	PÓVOA DE LANHOSO	Vilela	0,669	20,985	1
Vilela (Igreja)	M602	Sim	PÓVOA DE LANHOSO	Vilela	0,457	21,442	1
Vilela (Lage)	M602	Sim	PÓVOA DE LANHOSO	Vilela	0,731	22,173	1
Rua dos Moinhos Novos-2	RUA DOS MOÍNHOS NOVOS	Não	PÓVOA DE LANHOSO	Póvoa de Lanhoso (Nossa Senhora do Amparo)	0,796	22,969	1
Rua dos Moinhos Novos-1	RUA DOS MOÍNHOS NOVOS	Não	PÓVOA DE LANHOSO	Póvoa de Lanhoso (Nossa Senhora do Amparo)	0,534	23,503	1
Esc.Sec.Póvoa Lanhoso 2	RUA DOS MOÍNHOS NOVOS	Não	PÓVOA DE LANHOSO	Póvoa de Lanhoso (Nossa Senhora do Amparo)	0,647	24,15	1
Póvoa de Lanhoso (Arriva-2)	LARGO ANTÓNIO FERREIRA LOPES	Não	PÓVOA DE LANHOSO	Póvoa de Lanhoso (Nossa Senhora do Amparo)	0,447	24,597	2
Póvoa de Lanhoso (Centro)	LARGO BARBOSA E CASTRO	Sim	PÓVOA DE LANHOSO	Póvoa de Lanhoso (Nossa Senhora do Amparo)	0,313	24,91	0

Espinha: 1711 - Guimarães - Póvoa de Lanhoso Via Gondomar Tipo: Base Sentido: Volta



Rua Capitão Alfredo Guimarães,1
4800 - 019 Guimarães
www.cim-ave.pt

Telef: +351 253 422 400
Fax: +351 253 422 426
geral@cim-ave.pt

Designação	Localização	Paragem Zona	Município	Freguesia	Extensão (km)	Extensão Acumulada (km)	Tempo Médio (min)
Póvoa Lanhoso (Centro)	LARGO BARBOSA E CASTRO	Sim	PÓVOA DE LANHOSO	Póvoa de Lanhoso (Nossa Senhora do Amparo)	0	0	0
Póvoa de Lanhoso (Arriva 2)	AVENIDA DOS BOMBEIROS VOLUNTÁRIOS	Sim	PÓVOA DE LANHOSO	Póvoa de Lanhoso (Nossa Senhora do Amparo)	0,389	0,389	1
ES Póvoa Lanhoso 2	RUA DOS MOÍNHOS NOVOS	Não	PÓVOA DE LANHOSO	Póvoa de Lanhoso (Nossa Senhora do Amparo)	0,347	0,736	1
Rua dos Moinhos Novos-1	RUA DOS MOÍNHOS NOVOS	Não	PÓVOA DE LANHOSO	Póvoa de Lanhoso (Nossa Senhora do Amparo)	0,651	1,387	1
Rua dos Moinhos Novos-2	RUA DOS MOÍNHOS NOVOS	Não	PÓVOA DE LANHOSO	Póvoa de Lanhoso (Nossa Senhora do Amparo)	0,536	1,923	1
Vilela (Lage)	M602	Sim	PÓVOA DE LANHOSO	Vilela	0,791	2,714	1
Vilela (Igreja)	M602	Sim	PÓVOA DE LANHOSO	Vilela	0,738	3,452	1
Vilela (Rio)	M602	Sim	PÓVOA DE LANHOSO	Vilela	0,454	3,906	1
CZ Quintela	M602-1	Não	PÓVOA DE LANHOSO	Taíde	0,667	4,573	1
Rotunda do Rio	M602	Não	PÓVOA DE LANHOSO	Taíde	0,479	5,052	0
Garfe (Parque)	N207-4	Sim	PÓVOA DE LANHOSO	Garfe	0,921	5,973	2
Esc.Primária de Garfe	M598	Sim	PÓVOA DE LANHOSO	Garfe	0,474	6,447	1
Pinheiro	M598	Não	PÓVOA DE LANHOSO	Garfe	0,182	6,629	1
Fonte do Milho	M598	Não	PÓVOA DE LANHOSO	Garfe	0,406	7,035	0
Comenda	M598	Não	PÓVOA DE LANHOSO	Garfe	0,391	7,426	1
S. Roque	M598	Não	PÓVOA DE LANHOSO	Garfe	0,476	7,902	1
Gondomar (Igreja)	AVENIDA D. AFONSO HENRIQUES	Sim	GUIMARÃES	União das freguesias de Souto Santa Maria, Souto São Salvador e Gondomar	0,968	8,87	0
Gondomar	AVENIDA D. AFONSO HENRIQUES	Sim	GUIMARÃES	União das freguesias de Souto Santa Maria, Souto São Salvador e Gondomar	0,406	9,276	1
Capela Senhora da Ajuda	AVENIDA D. AFONSO HENRIQUES	Não	GUIMARÃES	União das freguesias de Souto Santa Maria, Souto São Salvador e Gondomar	0,202	9,478	1
Av.Dom Afonso Henriques	AVENIDA D. AFONSO HENRIQUES	Não	GUIMARÃES	União das freguesias de Souto Santa Maria, Souto São Salvador e Gondomar	0,616	10,094	1
Donim (Ponte)	RUA DO RIO AVE	Sim	GUIMARÃES	União das freguesias de Briteiros Santo Estêvão e Donim	1,507	11,601	1
Cz Rua Lagoelas	RUA DE SANTA MARIA	Não	GUIMARÃES	União das freguesias de Souto Santa Maria, Souto São Salvador e Gondomar	0,402	12,003	0
Soutelinho (Trv Boucinha)	RUA DE SANTA MARIA	Sim	GUIMARÃES	União das freguesias de Souto Santa Maria, Souto São Salvador e Gondomar	0,747	12,75	1
Soutelinho	RUA DE SANTA MARIA	Sim	GUIMARÃES	União das freguesias de Souto Santa Maria, Souto São Salvador e Gondomar	0,23	12,98	1
Careta	RUA JOSÉ A M. BATISTA VEIRA	Sim	GUIMARÃES	União das freguesias de Souto Santa Maria, Souto São Salvador e Gondomar	1,2	14,18	2
Almoíña	RUA ENG. DUARTE AMARAL	Não	GUIMARÃES	União das freguesias de Souto Santa Maria, Souto São Salvador e Gondomar	0,628	14,808	1
Rua Eng.Duarte Amaral-2	RUA ENG. DUARTE AMARAL	Não	GUIMARÃES	União das freguesias de Souto Santa Maria, Souto São Salvador e Gondomar	0,357	15,165	1
Rua Eng.Duarte Amaral-1	RUA ENG. DUARTE AMARAL	Não	GUIMARÃES	União das freguesias de Souto Santa Maria, Souto São Salvador e Gondomar	0,132	15,297	1
Souto Roda	RUA ENG. DUARTE AMARAL	Sim	GUIMARÃES	Prazins (Santa Eufémia)	0,664	15,961	1
Lage	RUA PADRE JOÃO MOREIRA LEITE	Não	GUIMARÃES	Prazins (Santa Eufémia)	0,398	16,359	1
Prazins (Sta Eufémia)	RUA PADRE JOÃO MOREIRA LEITE	Sim	GUIMARÃES	Prazins (Santa Eufémia)	0,532	16,891	1
Prazins Sta Eufémia (Serração)	M583	Sim	GUIMARÃES	Prazins (Santa Eufémia)	0,454	17,345	2
Cz Corvite (Cabine)	RUA PADRE JOÃO MOREIRA LEITE	Não	GUIMARÃES	Prazins (Santa Eufémia)	0,591	17,936	1
São João de Ponte Tojais	RUA DE S. JOÃO BAPTISTA	Sim	GUIMARÃES	Ponte	1,325	19,261	1
Paço (Cz Parque Industrial)	RUA DE S. JOÃO BAPTISTA	Não	GUIMARÃES	Ponte	0,566	19,827	1
Paço GMR	RUA DE S. JOÃO BAPTISTA	Sim	GUIMARÃES	Ponte	0,67	20,497	1
Rua de Santa Eulália Caneiros (LIDL)	RUA DE S. JOÃO BAPTISTA	Sim	GUIMARÃES	Ponte	0,131	20,628	1
Fermentões	RUA DE SANTA EULÁLIA	Não	GUIMARÃES	Fermentões	0,765	21,393	1
Caneiros	RUA DE SANTA EULÁLIA	Sim	GUIMARÃES	Fermentões	0,34	21,733	1
Xavieiros	N101	Não	GUIMARÃES	Fermentões	0,41	22,143	1
Guimarães (Cepsa)	RUA DE SANTA EULÁLIA	Sim	GUIMARÃES	Fermentões	0,378	22,521	1
	N101	Não	GUIMARÃES	Fermentões	0,27	22,791	1
	RUA NOSSA SENHORA DA CONCEIÇÃO	Sim	GUIMARÃES	Fermentões	0,584	23,375	2



Rua Capitão Alfredo Guimarães,1
4800 - 019 Guimarães
www.cim-ave.pt

Telef: +351 253 422 400
Fax: +351 253 422 426
geral@cim-ave.pt

IG Nossa Sra Conceição Estádio	RUA PROFESSOR DOUTOR ARNALDO SAMPAIO	Não	GUIMARÃES	Azurém	0,253	23,628	1
	RUA PROFESSOR DOUTOR ARNALDO SAMPAIO	Não	GUIMARÃES	União das freguesias de Oliveira, São Paio e São Sebastião	0,308	23,936	1
Hospital Guimarães (CC)	RUA DOS CUTILEIROS	Não	GUIMARÃES	Creixomil	0,617	24,553	1
	ALAMEDA MARIANO FELGUEIRAS	Sim	GUIMARÃES	Creixomil	0,569	25,122	1

Anexo 3

Horário: 1711 - Guimarães - Póvoa de Lanhoso Via Gondomar Tipo: Base Sentido: Ida

Paragens	a
Guimarães (CC)	17:30
Estádio	17:31
Centro Saúde Amorosa	17:32
R.Nossa Sra Conceição	17:32
Guimarães (Cepsa)	17:33
Xavieres	17:34
Caneiros	17:34
Fermentões	17:35
Caneiros (LIDL)	17:36
Rua de Santa Eulália	17:37
Paço GMR	17:38
Paço (Cz Parque Industrial)	17:38
Tojais	17:40
São João de Ponte	17:41
Cz Corvite (Cabine)	17:43
Prazins Sta Eufémia (Serração)	17:44
Prazins (Sta Eufémia)	17:45
Lage	17:46
Souto Roda	17:47
Rua Eng.Duarte Amaral-1	17:48
Rua Eng.Duarte Amaral-2	17:49
Almoínha	17:49
Careta	17:51
Soutelinho	17:53
Soutelinho (Trv Boucinha)	17:53
Cz Rua Lagoelas	17:55
Donim (Ponte)	17:56
Av.Dom Afonso Henriques	17:59
Capela Senhora da Ajuda	18:00
Gondomar	18:00
Gondomar (Igreja)	18:01
Garfe (S. Roque)	18:03
Comenda	18:04
Fonte do Milho	18:05
Pinheiro	18:05
Esc. Primária Garfe	18:06
Garfe (Parque)	18:07
Rotunda do Rio	18:09
CZ Quintela	18:09
Vilela (Rio)	18:11
Vilela (Igreja)	18:12
Vilela (Lage)	18:13
Rua dos Moinhos Novos-2	18:15
Rua dos Moinhos Novos-1	18:16
Esc.Sec.Póvoa Lanhoso 2	18:17
Póvoa de Lanhoso (Arriva-2)	18:18
Póvoa de Lanhoso (Centro)	18:19

Frequência	Legenda
Seg.,Ter.,Qua.,Qui.,Sex. 2ª a 6ª (Fora Tempo Aulas)	a



Rua Capitão Alfredo Guimarães,1
4800 - 019 Guimarães
www.cim-ave.pt

Telef: +351 253 422 400
Fax: +351 253 422 426
geral@cim-ave.pt

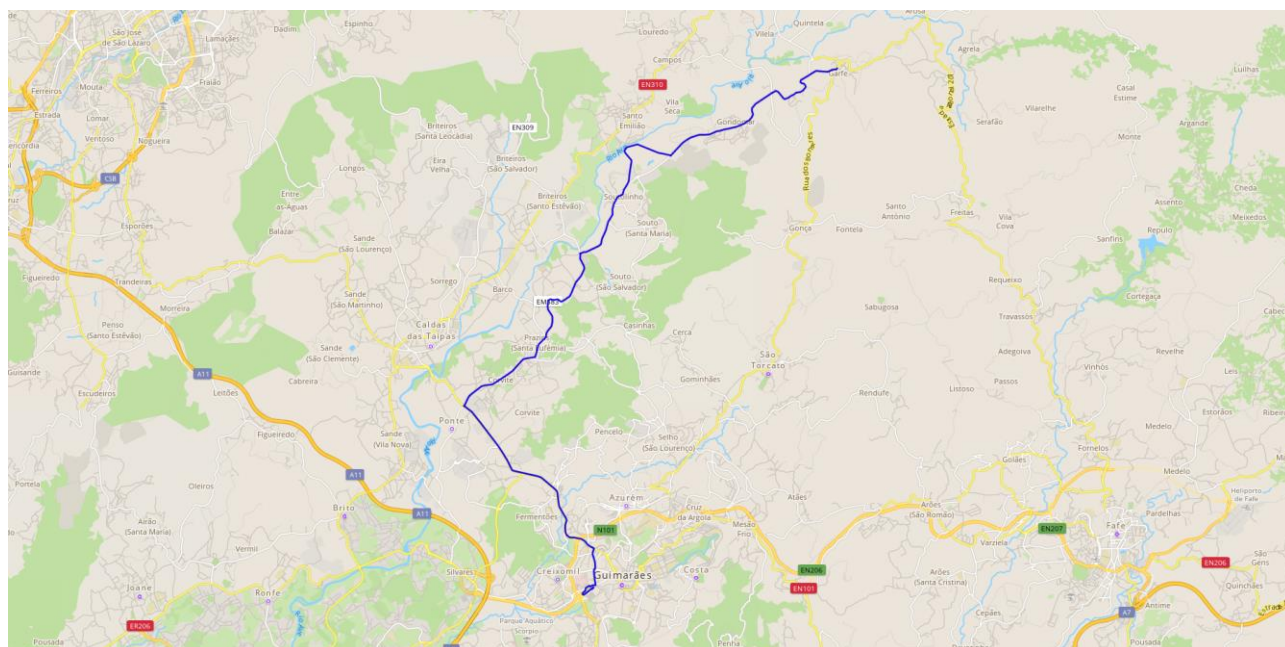
Falta horario: 1711 - Guimarães - Póvoa de Lanhoso Via Gondomar

Tipo: Base Sentido: Volta

Anexo 4

Mapa: 1711.P1- Garfe (Parque) - Guimarães

Tipo: Parcelar



Anexo 5

Falta espinha: 1711.P1- Garfe (Parque) - Guimarães

Tipo: Parcelar Sentido: Ida

Espinha: 1711.P1- Garfe (Parque) - Guimarães

Tipo: Parcelar Sentido: Volta



Rua Capitão Alfredo Guimarães,1
4800 - 019 Guimarães
www.cim-ave.pt

Telef: +351 253 422 400
Fax: +351 253 422 426
geral@cim-ave.pt

Designação	Localização	Paragem Zona	Município	Freguesia	Extensão (km)	Extensão Acumulada (km)	Tempo Médio (min)
Garfe (Parque)	N207-4	Sim	PÓVOA DE LANHOSO	Garfe	0	0	0
Esc.Primária de Garfe	M598	Não	PÓVOA DE LANHOSO	Garfe	0,474	0,474	1
Pinheiro	M598	Não	PÓVOA DE LANHOSO	Garfe	0,182	0,656	1
Fonte do Milho	M598	Não	PÓVOA DE LANHOSO	Garfe	0,406	1,062	0
Comenda	M598	Não	PÓVOA DE LANHOSO	Garfe	0,391	1,453	1
S. Roque	M598	Não	PÓVOA DE LANHOSO	Garfe	0,476	1,929	1
Gondomar (Igreja)	AVENIDA D. AFONSO HENRIQUES	Sim	GUIMARÃES	União das freguesias de Souto Santa Maria, Souto São Salvador e Gondomar	0,968	2,897	0
Gondomar	AVENIDA D. AFONSO HENRIQUES	Sim	GUIMARÃES	União das freguesias de Souto Santa Maria, Souto São Salvador e Gondomar	0,406	3,303	1
Capela Senhora da Ajuda	AVENIDA D. AFONSO HENRIQUES	Não	GUIMARÃES	União das freguesias de Souto Santa Maria, Souto São Salvador e Gondomar	0,202	3,505	1
Av.Dom Afonso Henriques	AVENIDA D. AFONSO HENRIQUES	Não	GUIMARÃES	União das freguesias de Souto Santa Maria, Souto São Salvador e Gondomar	0,616	4,121	1
Donim (Ponte)	RUA DO RIO AVE	Sim	GUIMARÃES	União das freguesias de Briteiros Santo Estêvão e Donim	1,507	5,628	1
Cz Rua Lagoelas	RUA DE SANTA MARIA	Não	GUIMARÃES	União das freguesias de Souto Santa Maria, Souto São Salvador e Gondomar	0,402	6,03	0
Soutelinho (Trv Boucinha)	RUA DE SANTA MARIA	Sim	GUIMARÃES	União das freguesias de Souto Santa Maria, Souto São Salvador e Gondomar	0,747	6,777	1
Soutelinho	RUA DE SANTA MARIA	Sim	GUIMARÃES	União das freguesias de Souto Santa Maria, Souto São Salvador e Gondomar	0,23	7,007	1
Careta	RUA JOSÉ A M. BATISTA VEIRA	Sim	GUIMARÃES	União das freguesias de Souto Santa Maria, Souto São Salvador e Gondomar	1,2	8,207	2
Almoíña	RUA ENG. DUARTE AMARAL	Não	GUIMARÃES	União das freguesias de Souto Santa Maria, Souto São Salvador e Gondomar	0,628	8,835	1
Rua Eng.Duarte Amaral-2	RUA ENG. DUARTE AMARAL	Não	GUIMARÃES	União das freguesias de Souto Santa Maria, Souto São Salvador e Gondomar	0,357	9,192	1
Rua Eng.Duarte Amaral-1	RUA ENG. DUARTE AMARAL	Não	GUIMARÃES	União das freguesias de Souto Santa Maria, Souto São Salvador e Gondomar	0,132	9,324	1
Souto Roda	RUA ENG. DUARTE AMARAL	Sim	GUIMARÃES	Prazins (Santa Eufémia)	0,664	9,988	1
Lage	RUA PADRE JOÃO MOREIRA LEITE	Não	GUIMARÃES	Prazins (Santa Eufémia)	0,398	10,386	1
Prazins (Sta Eufémia)	RUA PADRE JOÃO MOREIRA LEITE	Sim	GUIMARÃES	Prazins (Santa Eufémia)	0,532	10,918	1
Prazins Sta Eufémia (Serração)	M583	Sim	GUIMARÃES	Prazins (Santa Eufémia)	0,454	11,372	2
Cz Corvite (Cabine)	RUA PADRE JOÃO MOREIRA LEITE	Não	GUIMARÃES	Prazins (Santa Eufémia)	0,591	11,963	1
São João de Ponte	RUA DE S. JOÃO BAPTISTA	Sim	GUIMARÃES	Ponte	1,325	13,288	1
Tojais	RUA DE S. JOÃO BAPTISTA	Não	GUIMARÃES	Ponte	0,566	13,854	1
Paço (Cz Parque Industrial)	RUA DE S. JOÃO BAPTISTA	Não	GUIMARÃES	Ponte	0,67	14,524	1
Paço GMR	RUA DE S. JOÃO BAPTISTA	Sim	GUIMARÃES	Ponte	0,131	14,655	1
Rua de Santa Eulália	RUA DE SANTA EULÁLIA	Não	GUIMARÃES	Fermentões	0,765	15,42	1
Caneiros (LIDL)	RUA DE SANTA EULÁLIA	Sim	GUIMARÃES	Fermentões	0,34	15,76	1
Fermentões	N101	Não	GUIMARÃES	Fermentões	0,41	16,17	1
Caneiros	RUA DE SANTA EULÁLIA	Sim	GUIMARÃES	Fermentões	0,378	16,548	1
Xavieres	N101	Não	GUIMARÃES	Fermentões	0,27	16,818	1
Guimarães (Cepsa)	RUA NOSSA SENHORA DA CONCEIÇÃO	Sim	GUIMARÃES	Fermentões	0,584	17,402	2
IG Nossa Sra Conceição	RUA PROFESSOR DOUTOR ARNALDO SAMPAIO	Não	GUIMARÃES	Azurém	0,253	17,655	1
Estádio	RUA PROFESSOR DOUTOR ARNALDO SAMPAIO	Não	GUIMARÃES	União das freguesias de Oliveira, São Paio e São Sebastião	0,308	17,963	1
Hospital	RUA DOS CUTILEIROS	Não	GUIMARÃES	Creixomil	0,617	18,58	1
Guimarães (CC)	ALAMEDA MARIANO FELGUEIRAS	Sim	GUIMARÃES	Creixomil	0,569	19,149	1

Anexo 6



Rua Capitão Alfredo Guimarães,1
4800 - 019 Guimarães
www.cim-ave.pt

Telef: +351 253 422 400
Fax: +351 253 422 426
geral@cim-ave.pt

Falta horario: 1711.P1- Garfe (Parque) - Guimarães

Tipo: Parcelar Sentido: Ida

Horário: 1711.P1- Garfe (Parque) - Guimarães

Tipo: Parcelar Sentido: Volta

Paragens	a	b	a
Garfe (Parque)	08:10	17:20	17:30
Esc.Primária de Garfe	08:10	17:20	17:30
Pinheiro	08:11	17:21	17:31
Fonte do Milho	08:11	17:21	17:31
Comenda	08:12	17:22	17:32
S. Roque	08:13	17:23	17:33
Gondomar (Igreja)	08:15	17:25	17:35
Gondomar	08:16	17:26	17:36
Capela Senhora da Ajuda	08:16	17:26	17:36
Av.Dom Afonso Henriques	08:17	17:27	17:37
Donim (Ponte)	08:20	17:30	17:40
Cz Rua Lagoelas	08:21	17:31	17:41
Soutelinho (Trv Boucinha)	08:22	17:32	17:42
Soutelinho	08:23	17:33	17:43
Careta	08:25	17:35	17:45
Almoinha	08:26	17:36	17:46
Rua Eng.Duarte Amaral-2	08:27	17:37	17:47
Rua Eng.Duarte Amaral-1	08:27	17:37	17:47
Souto Roda	08:28	17:38	17:48
Lage	08:29	17:39	17:49
Prazins (Sta Eufémia)	08:30	17:40	17:50
Prazins Sta Eufémia (Serração)	08:31	17:41	17:51
Cz Corvite (Cabine)	08:32	17:42	17:52
São João de Ponte	08:34	17:44	17:54
Tojais	08:36	17:46	17:56
Paço (Cz Parque Industrial)	08:37	17:47	17:57
Paço GMR	08:37	17:47	17:57
Rua de Santa Eulália	08:38	17:48	17:58
Caneiros (LIDL)	08:39	17:49	17:59
Fermentões	08:40	17:50	18:00
Caneiros	08:41	17:51	18:01
Xavieres	08:41	17:51	18:01
Guimarães (Cepsa)	08:42	17:52	18:02
IG Nossa Sra Conceição	08:43	17:53	18:03
Estádio	08:43	17:53	18:03
Hospital	08:44	17:54	18:04
Guimarães (CC)	08:46	17:56	18:06

Frequência	Legenda
Seg.,Ter.,Qua.,Qui.,Sex. 2ª a 6ª (Fora Tempo Aulas)	a
Seg.,Ter.,Qua.,Qui.,Sex. 2ª a 6ª	b

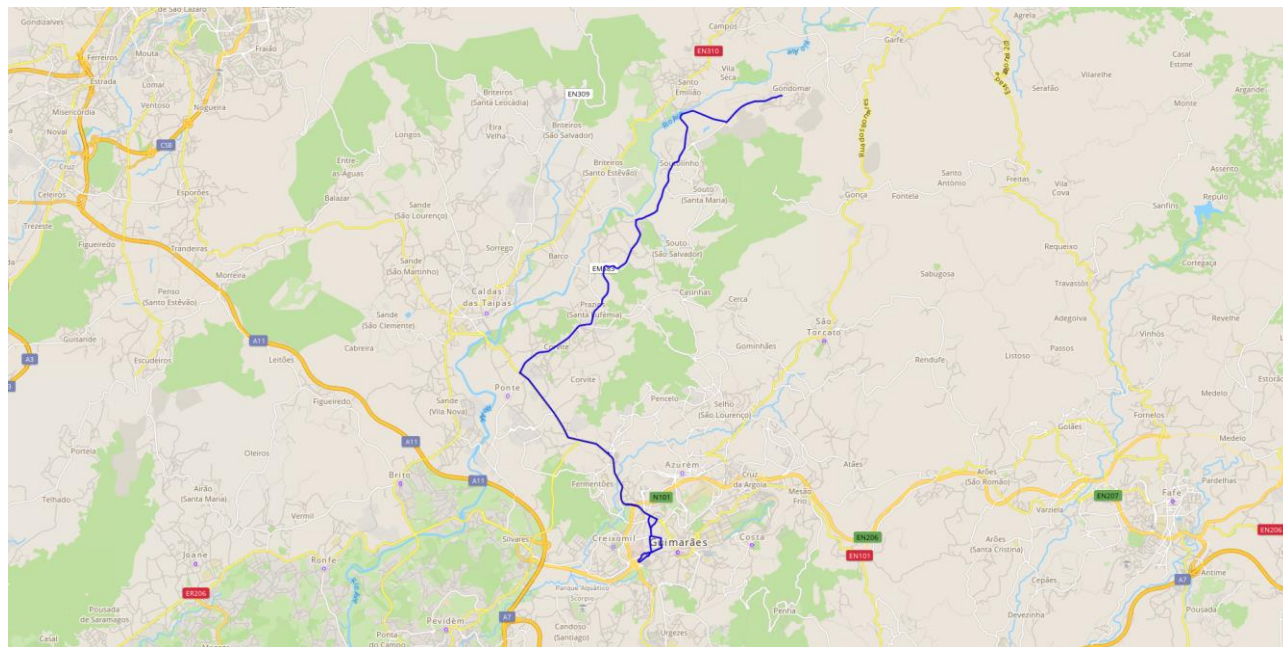
Anexo 7

Mapa: 1711.P1 - Guimarães - Gondomar Tipo: Parcelar



Rua Capitão Alfredo Guimarães,1
4800 - 019 Guimarães
www.cim-ave.pt

Telef: +351 253 422 400
Fax: +351 253 422 426
geral@cim-ave.pt



Anexo 8

Espinha: 1711.P1 - Guimarães - Gondomar Tipo: Parcelar Sentido: Ida

Designação	Localização	Paragem Zona	Município	Freguesia	Extensão (km)	Extensão Acumulada (km)	Tempo Médio (min)
Guimarães (CC)	ALAMEDA MARIANO FELGUEIRAS	Sim	GUIMARÃES	Creixomil	0	0	0
Estádio	AVENIDA S. GONÇALO	Não	GUIMARÃES	União das freguesias de Oliveira, São Paio e São Sebastião	0,698	0,698	1
Centro Saúde Amorosa R.Nossa Sra Conceição	LARGO JOSÉ DIAS	Não	GUIMARÃES	Azurém	0,347	1,045	1
	RUA NOSSA SENHORA DA CONCEIÇÃO	Não	GUIMARÃES	Azurém	0,187	1,232	1
Guimarães (Cepsa)	RUA NOSSA SENHORA DA CONCEIÇÃO	Sim	GUIMARÃES	Fermentões	0,33	1,562	1
Xaviers	N101	Não	GUIMARÃES	Fermentões	0,582	2,144	1
Caneiros	RUA DE SANTA EULÁLIA	Sim	GUIMARÃES	Fermentões	0,268	2,412	0
Fermentões	N101	Não	GUIMARÃES	Fermentões	0,4	2,812	2
Caneiros (IDL)	RUA DE SANTA EULÁLIA	Sim	GUIMARÃES	Fermentões	0,405	3,217	1
Rua de Santa Eulália	RUA DE SANTA EULÁLIA	Não	GUIMARÃES	Fermentões	0,348	3,565	1
Paço GMR	RUA DE S. JOÃO BAPTISTA	Sim	GUIMARÃES	Ponte	0,725	4,29	0
Paço (Cz Parque Industrial)	RUA DE S. JOÃO BAPTISTA	Sim	GUIMARÃES	Ponte	0,168	4,458	1
Tojais	RUA DE S. JOÃO BAPTISTA	Não	GUIMARÃES	Ponte	0,66	5,118	1
São João de Ponte	RUA DE S. JOÃO BAPTISTA	Sim	GUIMARÃES	Ponte	0,567	5,685	1
Cz Corvite (Cabine)	RUA PADRE JOÃO MOREIRA LEITE	Não	GUIMARÃES	Prazins (Santa Eufémia)	1,297	6,982	1
Prazins Sta Eufémia (Serração)	M583	Sim	GUIMARÃES	Prazins (Santa Eufémia)	0,592	7,574	1
Prazins (Sta Eufémia)	RUA PADRE JOÃO MOREIRA LEITE	Sim	GUIMARÃES	Prazins (Santa Eufémia)	0,454	8,028	2
Lage	RUA PADRE JOÃO MOREIRA LEITE	Não	GUIMARÃES	Prazins (Santa Eufémia)	0,53	8,558	1



Rua Capitão Alfredo Guimarães,1
4800 - 019 Guimarães
www.cim-ave.pt

Telef: +351 253 422 400
Fax: +351 253 422 426
geral@cim-ave.pt

Souto Roda	RUA ENG. DUARTE AMARAL	Sim	GUIMARÃES	Prazins (Santa Eufémia)	0,398	8,956	2
Rua Eng.Duarte Amaral-1	RUA ENG. DUARTE AMARAL	Não	GUIMARÃES	União das freguesias de Souto Santa Maria, Souto São Salvador e Gondomar	0,665	9,621	1
Rua Eng.Duarte Amaral-2	RUA ENG. DUARTE AMARAL	Não	GUIMARÃES	União das freguesias de Souto Santa Maria, Souto São Salvador e Gondomar	0,13	9,751	2
Almoíña	RUA ENG. DUARTE AMARAL	Não	GUIMARÃES	União das freguesias de Souto Santa Maria, Souto São Salvador e Gondomar	0,359	10,11	1
Careta	RUA JOSÉ A M. BATISTA VEIRA	Sim	GUIMARÃES	União das freguesias de Souto Santa Maria, Souto São Salvador e Gondomar	0,6	10,71	1
Soutelinho	RUA DE SANTA MARIA	Sim	GUIMARÃES	União das freguesias de Souto Santa Maria, Souto São Salvador e Gondomar	1,2	11,91	2
Soutelinho (Trv Boucinha)	RUA DE SANTA MARIA	Sim	GUIMARÃES	União das freguesias de Souto Santa Maria, Souto São Salvador e Gondomar	0,23	12,14	2
Cz Rua Lagoelas	RUA DE SANTA MARIA	Não	GUIMARÃES	União das freguesias de Souto Santa Maria, Souto São Salvador e Gondomar	0,748	12,888	1
Donim (Ponte)	RUA DO RIO AVE	Sim	GUIMARÃES	União das freguesias de Briteiros Santo Estêvão e Donim	0,4	13,288	1
Av.Dom Afonso Henriques	AVENIDA D. AFONSO HENRIQUES	Não	GUIMARÃES	União das freguesias de Souto Santa Maria, Souto São Salvador e Gondomar	1,508	14,796	2
Capela Senhora da Ajuda	AVENIDA D. AFONSO HENRIQUES	Não	GUIMARÃES	União das freguesias de Souto Santa Maria, Souto São Salvador e Gondomar	0,616	15,412	1
Gondomar	AVENIDA D. AFONSO HENRIQUES	Sim	GUIMARÃES	União das freguesias de Souto Santa Maria, Souto São Salvador e Gondomar	0,202	15,614	1

Espinha: 1711.P1 - Guimarães - Gondomar Tipo: Parcelar Sentido: Volta

Designação	Localização	Paragem Zona	Município	Freguesia	Extensão (km)	Extensão Acumulada (km)	Tempo Médio (min)
Gondomar	AVENIDA D. AFONSO HENRIQUES	Sim	GUIMARÃES	União das freguesias de Souto Santa Maria, Souto São Salvador e Gondomar	0	0	0
Capela Senhora da Ajuda	AVENIDA D. AFONSO HENRIQUES	Não	GUIMARÃES	União das freguesias de Souto Santa Maria, Souto São Salvador e Gondomar	0,202	0,202	1
Av.Dom Afonso Henriques	AVENIDA D. AFONSO HENRIQUES	Não	GUIMARÃES	União das freguesias de Souto Santa Maria, Souto São Salvador e Gondomar	0,616	0,818	1
Donim (Ponte)	RUA DO RIO AVE	Sim	GUIMARÃES	União das freguesias de Briteiros Santo Estêvão e Donim	1,507	2,325	1
Cz Rua Lagoelas	RUA DE SANTA MARIA	Não	GUIMARÃES	União das freguesias de Souto Santa Maria, Souto São Salvador e Gondomar	0,402	2,727	0
Soutelinho (Trv Boucinha)	RUA DE SANTA MARIA	Sim	GUIMARÃES	União das freguesias de Souto Santa Maria, Souto São Salvador e Gondomar	0,747	3,474	1
Soutelinho	RUA DE SANTA MARIA	Sim	GUIMARÃES	União das freguesias de Souto Santa Maria, Souto São Salvador e Gondomar	0,23	3,704	1
Careta	RUA JOSÉ A M. BATISTA VEIRA	Sim	GUIMARÃES	União das freguesias de Souto Santa Maria, Souto São Salvador e Gondomar	1,2	4,904	2
Almoíña	RUA ENG. DUARTE AMARAL	Não	GUIMARÃES	União das freguesias de Souto Santa Maria, Souto São Salvador e Gondomar	0,628	5,532	1
Rua Eng.Duarte Amaral-2	RUA ENG. DUARTE AMARAL	Não	GUIMARÃES	União das freguesias de Souto Santa Maria, Souto São Salvador e Gondomar	0,357	5,889	1
Rua Eng.Duarte Amaral-1	RUA ENG. DUARTE AMARAL	Não	GUIMARÃES	União das freguesias de Souto Santa Maria, Souto São Salvador e Gondomar	0,132	6,021	1
Souto Roda Lage	RUA ENG. DUARTE AMARAL	Sim	GUIMARÃES	Prazins (Santa Eufémia)	0,664	6,685	1
Prazins (Sta Eufémia)	RUA PADRE JOÃO MOREIRA LEITE	Não	GUIMARÃES	Prazins (Santa Eufémia)	0,398	7,083	1
Prazins Sta Eufémia (Serração)	RUA PADRE JOÃO MOREIRA LEITE	Sim	GUIMARÃES	Prazins (Santa Eufémia)	0,532	7,615	1
Cz Corvite (Cabine)	M583	Sim	GUIMARÃES	Prazins (Santa Eufémia)	0,454	8,069	2
São João de Ponte Tojais	RUA PADRE JOÃO MOREIRA LEITE	Não	GUIMARÃES	Prazins (Santa Eufémia)	0,591	8,66	1
Paço (Cz Parque Industrial)	RUA DE S. JOÃO BAPTISTA	Sim	GUIMARÃES	Ponte	1,325	9,985	1
Paço GMR	RUA DE S. JOÃO BAPTISTA	Não	GUIMARÃES	Ponte	0,566	10,551	1
Rua de Santa Eulália	RUA DE S. JOÃO BAPTISTA	Sim	GUIMARÃES	Ponte	0,67	11,221	1
Caneiros (LIDL)	RUA DE S. JOÃO BAPTISTA	Sim	GUIMARÃES	Ponte	0,131	11,352	1
Fermentões	RUA DE SANTA EULÁLIA	Não	GUIMARÃES	Ponte	0,765	12,117	1
Caneiros	RUA DE SANTA EULÁLIA	Sim	GUIMARÃES	Fermentões	0,34	12,457	1
Xavieiros	N101	Não	GUIMARÃES	Fermentões	0,41	12,867	1
Guimarães (Cepsa)	RUA DE SANTA EULÁLIA	Sim	GUIMARÃES	Fermentões	0,378	13,245	1
IG Nossa Sra Conceição	N101	Não	GUIMARÃES	Fermentões	0,27	13,515	1
	RUA NOSSA SENHORA DA CONCEIÇÃO	Sim	GUIMARÃES	Fermentões	0,584	14,099	2
	RUA PROFESSOR DOUTOR ARNALDO SAMPAIO	Não	GUIMARÃES	Azurém	0,253	14,352	1



Rua Capitão Alfredo Guimarães,1
4800 - 019 Guimarães
www.cim-ave.pt

Telef: +351 253 422 400
Fax: +351 253 422 426
geral@cim-ave.pt

Estádio	RUA PROFESSOR DOUTOR ARNALDO SAMPAIO	Não	GUIMARÃES	União das freguesias de Oliveira, São Paio e São Sebastião	0,308	14,66	1
Hospital	RUA DOS CUTILEIROS	Não	GUIMARÃES	Creixomil	0,617	15,277	1
Guimarães (CC)	ALAMEDA MARIANO FELGUEIRAS	Sim	GUIMARÃES	Creixomil	0,569	15,846	1

Anexo 9

Falta horario: 1711.P1 - Guimarães - Gondomar Tipo: Parcelar Sentido: Ida

Horário: 1711.P1 - Guimarães - Gondomar Tipo: Parcelar Sentido: Volta

Paragens	a
Gondomar	08:15
Capela Senhora da Ajuda	08:15
Av.Dom Afonso Henriques	08:16
Donim (Ponte)	08:19
Cz Rua Lagoelas	08:20
Soutelinho (Trv Boucinha)	08:21
Soutelinho	08:22
Careta	08:24
Almoínha	08:25
Rua Eng.Duarte Amaral-2	08:26
Rua Eng.Duarte Amaral-1	08:26
Souto Roda	08:28
Lage	08:28
Prazins (Sta Eufémia)	08:29
Prazins Sta Eufémia (Serração)	08:30
Cz Corvite (Cabine)	08:31
São João de Ponte	08:34
Tojais	08:35
Paço (Cz Parque Industrial)	08:36
Paço GMR	08:37
Rua de Santa Eulália	08:38
Caneiros (LIDL)	08:39
Fermentões	08:40
Caneiros	08:40
Xavieres	08:41
Guimarães (Cepsa)	08:42
IG Nossa Sra Conceição	08:43
Estádio	08:43
Hospital	08:44
Guimarães (CC)	08:46

Frequência	Legenda
Seg ,Ter ,Qua ,Qui ,Sex 2ª a 6ª (Tempo de Aulas)	a



Rua Capitão Alfredo Guimarães,1
4800 - 019 Guimarães
www.cim-ave.pt

Telef: +351 253 422 400
Fax: +351 253 422 426
geral@cim-ave.pt