

## **Autorização n.º IM2351760 CIM DO AVE para a exploração de serviço público de transporte regular de passageiros**

A empresa **Arriva Portugal - Transportes, Lda**, com sede no(a) **Edifício Arriva, Rua das Arcas, 4810-647 Pinheiro GMR - Guimarães, Portugal**, titular do NIPC **504426974** e do alvará/licença comunitária de acesso à atividade n.º **200235**, fica autorizada a explorar, em regime provisório, nos termos da Lei n.º 52/2015, de 9 de junho, o serviço público de transporte de passageiros regular na linha com origem/destino (O/D) **1760 - Airão (Curviã) - Alto da Estrada**, e nas condições que, na presente data, constam do registo no Sistema de Informação Geográfica de Gestão de Carreiras (SIGGESC).

O operador de transportes fica obrigado a respeitar os seguintes requisitos e condições de exploração:

- a) Prestação do serviço autorizado em boas condições de segurança, qualidade e conforto, em particular no que respeita aos veículos utilizados;
- b) Prestação de informação ao público sobre a respetiva oferta de serviços de transporte, detalhada e permanentemente atualizada no respeitante a percursos, paragens, horários e tarifário, através dos suportes adequados, nomeadamente do respetivo site;
- c) A Autorização Provisória não confere ao operador de transportes um direito exclusivo na linha em causa;
- d) A autorização provisória é intransmissível, não podendo ser cedida ou utilizada por outrem, a qualquer título;
- e) Sem prejuízo do estabelecido no n.º 4 do artigo 22.º da Lei n.º 52/2015, deverá o operador transmitir à CIM do Ave, até 31 de outubro de 2019, relativamente ao período compreendido entre 1 de janeiro e 31 de dezembro do ano anterior, as seguintes informações:
  - 1. Número de veículos.km produzidos;
  - 2. Número de lugares.km produzidos;
  - 3. Número de passageiros transportados por linha;
  - 4. Número de passageiros.km transportados;
  - 5. Número de lugares.km oferecidos;
  - 6. Receitas e vendas tarifárias anuais (desagregadas por mês);
  - 7. Velocidade comercial média;
  - 8. Tipologia de veículo utilizado, incluindo a capacidade, o tipo de combustível e o consumo médio por km.

O não cumprimento dos requisitos mencionados na presente autorização pode dar lugar ao respetivo cancelamento do título provisório.

São direitos do operador:

- a) Os fixados na legislação aplicável, designadamente no Decreto-Lei n.º 9/2015, de 15 de janeiro;
- b) Ser informado pela Autoridade de Transportes do Ave de eventuais alterações das condições de circulação rodoviária, nomeadamente associadas a obras na via pública ou outros constrangimentos viários, que impliquem a necessidade de introduzir ajustamentos dos percursos e paragens afetados.

A presente autorização provisória pode ser objeto de alterações relativas a itinerários, paragens, horários e tarifas, por iniciativa do operador, devidamente fundamentada, ou por iniciativa da Autoridade de Transportes do Ave, sempre que tal se justifique face à evolução da procura. Tais alterações têm que ser introduzidas no SIGGESC para terem efeitos práticos.

Prazo de validade da autorização: **2/ 12/ 2019**

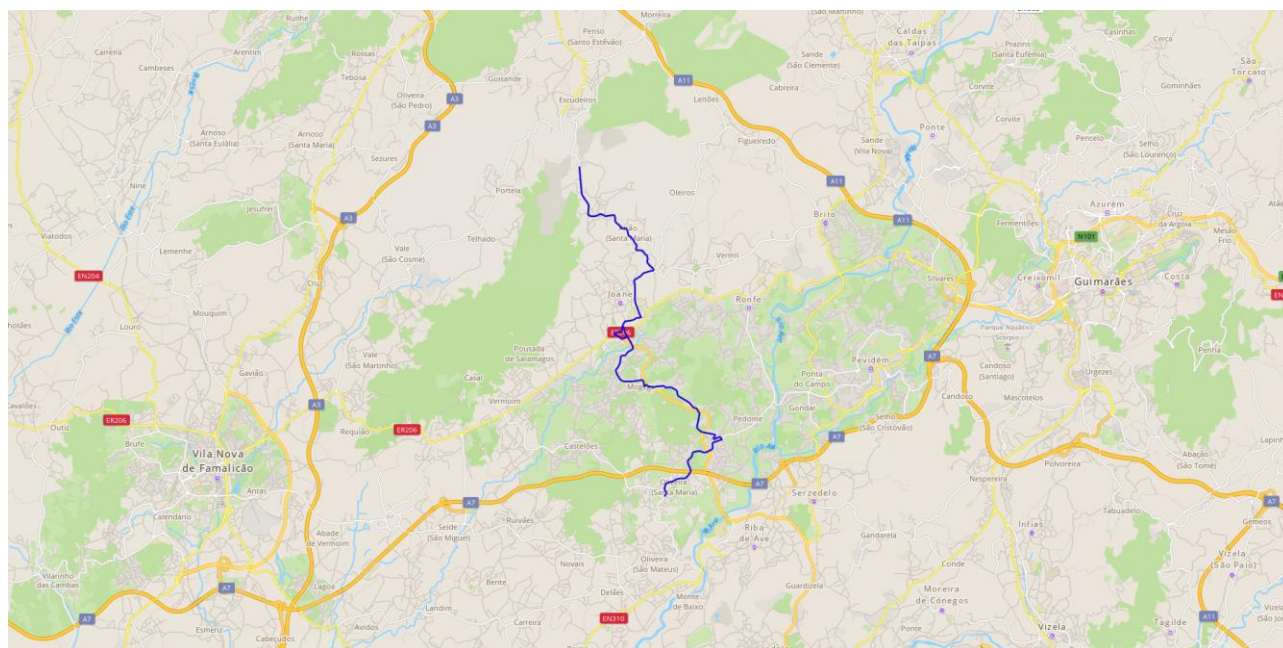
Emitida em Guimarães, em **18/ 9/ 2019**

---

(Presidente do Conselho Intermunicipal da CIM do Ave)

## Anexo 1

### Mapa: 1760 - Airão (Curviã) - Alto da Estrada Tipo: Base



## Anexo 2

### Espinha: 1760 - Airão (Curviã) - Alto da Estrada Tipo: Base Sentido: Ida

Designação	Localização	Paragem Zona	Município	Freguesia	Extensão (km)	Extensão Acumulada (km)	Tempo Médio (min)
Airão (Curviã)	M628	Sim	GUIMARÃES	União das freguesias de Airão Santa Maria, Airão São João e Vermil	0	0	0
Airão S.João (Rua Arcebispo)	RUA S. JOÃO BAPTISTA	Não	GUIMARÃES	União das freguesias de Airão Santa Maria, Airão São João e Vermil	0,509	0,509	1
Airão (S.João)	RUA DAS CASAS NOVAS	Sim	GUIMARÃES	União das freguesias de Airão Santa Maria, Airão São João e Vermil	0,431	0,94	1
Airão S.João (Tanque)	RUA S. JOÃO BAPTISTA	Não	GUIMARÃES	União das freguesias de Airão Santa Maria, Airão São João e Vermil	0,24	1,18	0
Airão Sta Maria (IG Velha)	RUA S. JOÃO BAPTISTA	Não	GUIMARÃES	União das freguesias de Airão Santa Maria, Airão São João e Vermil	0,425	1,605	1
Airão (Sta Maria)	RUA DA SENHORA DA MISERICÓRDIA	Sim	GUIMARÃES	União das freguesias de Airão Santa Maria, Airão São João e Vermil	0,573	2,178	1
Airão Sta Maria (Esc)	RUA DE SÁ	Não	GUIMARÃES	União das freguesias de Airão Santa Maria, Airão São João e Vermil	0,461	2,639	1



Rua Capitão Alfredo Guimarães, 1  
4800 - 019 Guimarães  
www.cim-ave.pt

Telef: +351 253 422 400  
Fax: +351 253 422 426  
geral@cim-ave.pt

Sta Luzia (Joane)	RUA DE CARREIROS	Sim	GUIMARÃES	União das freguesias de Airão Santa Maria, Airão São João e Vermil	0,564	3,203	1
Joane (Carvalheira)	AVENIDA SUBCARREIRA	Não	VILA NOVA DE FAMALICÃO	Joane	0,569	3,772	1
Joane (Esc. Prep.)	AVENIDA SUBCARREIRA	Sim	VILA NOVA DE FAMALICÃO	Joane	0,334	4,106	1
Joane (Esc. Secundária)	RUA DA LIBERDADE	Sim	VILA NOVA DE FAMALICÃO	Joane	0,721	4,827	1
Joane (VIM)	RUA MATO SENRA	Sim	VILA NOVA DE FAMALICÃO	Joane	0,605	5,432	1
Mogege (Mabera)	AVENIDA DA BOAVISTA	Não	VILA NOVA DE FAMALICÃO	Mogege	0,934	6,366	1
Mogege (Quiosque)	RUA PIPE	Sim	VILA NOVA DE FAMALICÃO	Mogege	0,252	6,618	1
Mogege (Igreja)	AVENIDA BERREDO	Sim	VILA NOVA DE FAMALICÃO	Mogege	0,528	7,146	1
Mogege Esc. Primária	AVENIDA DO MARCO	Não	VILA NOVA DE FAMALICÃO	Mogege	0,445	7,591	0
Mogege (Condado)	AVENIDA PADRE ANTÓNIO FERREIRA	Sim	VILA NOVA DE FAMALICÃO	Mogege	0,31	7,901	2
Mogege (Aco)	AVENIDA PADRE ANTÓNIO FERREIRA	Não	VILA NOVA DE FAMALICÃO	Mogege	0,449	8,35	1
Pedome (Rua da Bouças)	RUA DAS BOUÇAS	Não	VILA NOVA DE FAMALICÃO	Pedome	0,931	9,281	1
Esc.Bento Jesus Caraças Riera	M574	Sim	VILA NOVA DE FAMALICÃO	Pedome	0,671	9,952	1
	AVENIDA S. PEDRO	Não	VILA NOVA DE FAMALICÃO	Oliveira (Santa Maria)	0,256	10,208	1
Redondo	AVENIDA HUMBERTO DELGADO	Não	VILA NOVA DE FAMALICÃO	Oliveira (Santa Maria)	0,68	10,888	1
Oliveira Sta Maria (Carvalhais)	M574	Não	VILA NOVA DE FAMALICÃO	Oliveira (Santa Maria)	0,247	11,135	2
Oliveira Sta Maria	M574	Sim	VILA NOVA DE FAMALICÃO	Oliveira (Santa Maria)	0,368	11,503	1
Alto Estrada	AVENIDA 25 DE ABRIL	Sim	VILA NOVA DE FAMALICÃO	Oliveira (Santa Maria)	0,447	11,95	3

## Espinha: 1760 - Airão (Curviã) - Alto da Estrada Tipo: Base Sentido: Volta

Designação	Localização	Paragem Zona	Município	Freguesia	Extensão (km)	Extensão Acumulada (km)	Tempo Médio (min)
Alto Estrada	AVENIDA 25 DE ABRIL	Sim	VILA NOVA DE FAMALICÃO	Oliveira (Santa Maria)	0	0	0
Oliveira (Sta Maria)	M574	Sim	VILA NOVA DE FAMALICÃO	Oliveira (Santa Maria)	0,443	0,443	1
Oliveira Sta Maria (Carvalhais)	M574	Não	VILA NOVA DE FAMALICÃO	Oliveira (Santa Maria)	0,332	0,775	1
Redondo	AVENIDA HUMBERTO DELGADO	Não	VILA NOVA DE FAMALICÃO	Oliveira (Santa Maria)	0,295	1,07	1
Riera	AVENIDA S. PEDRO	Não	VILA NOVA DE FAMALICÃO	Pedome	0,672	1,742	1
Esc.Bento Jesus Caraças	M574	Sim	VILA NOVA DE FAMALICÃO	Pedome	0,225	1,967	1
Pedome (Rua da Bouças)	RUA DAS BOUÇAS	Não	VILA NOVA DE FAMALICÃO	Pedome	0,681	2,648	1
Mogege (Aco)	AVENIDA PADRE ANTÓNIO FERREIRA	Não	VILA NOVA DE FAMALICÃO	Mogege	0,992	3,64	1
Mogege (Condado)	AVENIDA PADRE ANTÓNIO FERREIRA	Sim	VILA NOVA DE FAMALICÃO	Mogege	0,392	4,032	1
Mogege Esc. Primária	AVENIDA DO MARCO	Não	VILA NOVA DE FAMALICÃO	Mogege	0,31	4,342	0
Mogege (Igreja)	AVENIDA BERREDO	Sim	VILA NOVA DE FAMALICÃO	Mogege	0,445	4,787	1
Mogege (Quiosque)	RUA PIPE	Sim	VILA NOVA DE FAMALICÃO	Mogege	0,529	5,316	1
Mogege (Mabera)	AVENIDA DA BOAVISTA	Não	VILA NOVA DE FAMALICÃO	Mogege	0,252	5,568	1
Joane-1	RUA DO RIO PELE	Sim	VILA NOVA DE FAMALICÃO	Joane	0,826	6,394	2
Joane (Bom Gosto)	RUA DE TELHADO	Não	VILA NOVA DE FAMALICÃO	Joane	0,073	6,467	1
Joane (Esc. Secundária)	RUA DA LIBERDADE	Sim	VILA NOVA DE FAMALICÃO	Joane	0,264	6,731	2



Rua Capitão Alfredo Guimarães,1  
4800 - 019 Guimarães  
www.cim-ave.pt

Telef: +351 253 422 400  
Fax: +351 253 422 426  
geral@cim-ave.pt

Joane (Esc. Prep.)	AVENIDA SUBCARREIRA	Sim	VILA NOVA DE FAMALICÃO	Joane	0,719	7,45	1
Joane (Carvalheira)	AVENIDA SUBCARREIRA	Não	VILA NOVA DE FAMALICÃO	Joane	0,327	7,777	1
Sta Luzia (Joane)	RUA DE CARREIROS	Sim	GUIMARÃES	União das freguesias de Airão Santa Maria, Airão São João e Vermil	0,57	8,347	0
Airão Sta Maria (Esc)	RUA DE SÁ	Não	GUIMARÃES	União das freguesias de Airão Santa Maria, Airão São João e Vermil	0,546	8,893	1
Airão (Sta Maria)	RUA DA SENHORA DA MISERICÓRDIA	Sim	GUIMARÃES	União das freguesias de Airão Santa Maria, Airão São João e Vermil	0,463	9,356	1
Airão Sta Maria (IG Velha)	RUA S. JOÃO BAPTISTA	Não	GUIMARÃES	União das freguesias de Airão Santa Maria, Airão São João e Vermil	0,575	9,931	1
Airão S.João (Tanque)	RUA S. JOÃO BAPTISTA	Não	GUIMARÃES	União das freguesias de Airão Santa Maria, Airão São João e Vermil	0,721	10,652	1
Airão S.João	RUA S. JOÃO BAPTISTA	Sim	GUIMARÃES	União das freguesias de Airão Santa Maria, Airão São João e Vermil	0,248	10,9	1
Airão S.João (Rua Arcebispo)	RUA S. JOÃO BAPTISTA	Não	GUIMARÃES	União das freguesias de Airão Santa Maria, Airão São João e Vermil	0,416	11,316	1
Airão (Curviã)	M628	Sim	GUIMARÃES	União das freguesias de Airão Santa Maria, Airão São João e Vermil	0,512	11,828	1

### Anexo 3

## Falta horario: 1760 - Airão (Curviã) - Alto da Estrada Tipo: Base Sentido: Ida

### Horário: 1760 - Airão (Curviã) - Alto da Estrada Tipo: Base Sentido: Volta

Paragens	a
Alto Estrada	07:45
Oliveira (Sta Maria)	07:45
Oliveira Sta Maria (Carvalhais)	07:46
Redondo	07:47
Riera	07:48
Esc.Bento Jesus Caraças	07:49
Pedome (Rua da Bouças)	07:50
Mogege (Aco)	07:52
Mogege (Condado)	07:53
Mogege Esc. Primária	07:54
Mogege (Igreja)	07:55
Mogege (Quiosque)	07:56
Mogege (Mabera)	07:56
Joane-1	07:58
Joane (Bom Gosto)	07:58
Joane (Esc. Secundária)	07:59
Joane (Esc. Prep.)	08:00
Joane (Carvalheira)	08:01
Sta Luzia (Joane)	08:02
Airão Sta Maria (Esc)	08:03
Airão (Sta Maria)	08:04
Airão Sta Maria (IG Velha)	08:05
Airão S.João (Tanque)	08:07
Airão S.João	08:08
Airão S.João (Rua Arcebispo)	08:08
Airão (Curviã)	08:10

Frequência	Legenda
Seg.,Ter,Qua,Qui,Sex 2ª a 6ª (Fora Tempo Aulas)	a

### Anexo 4

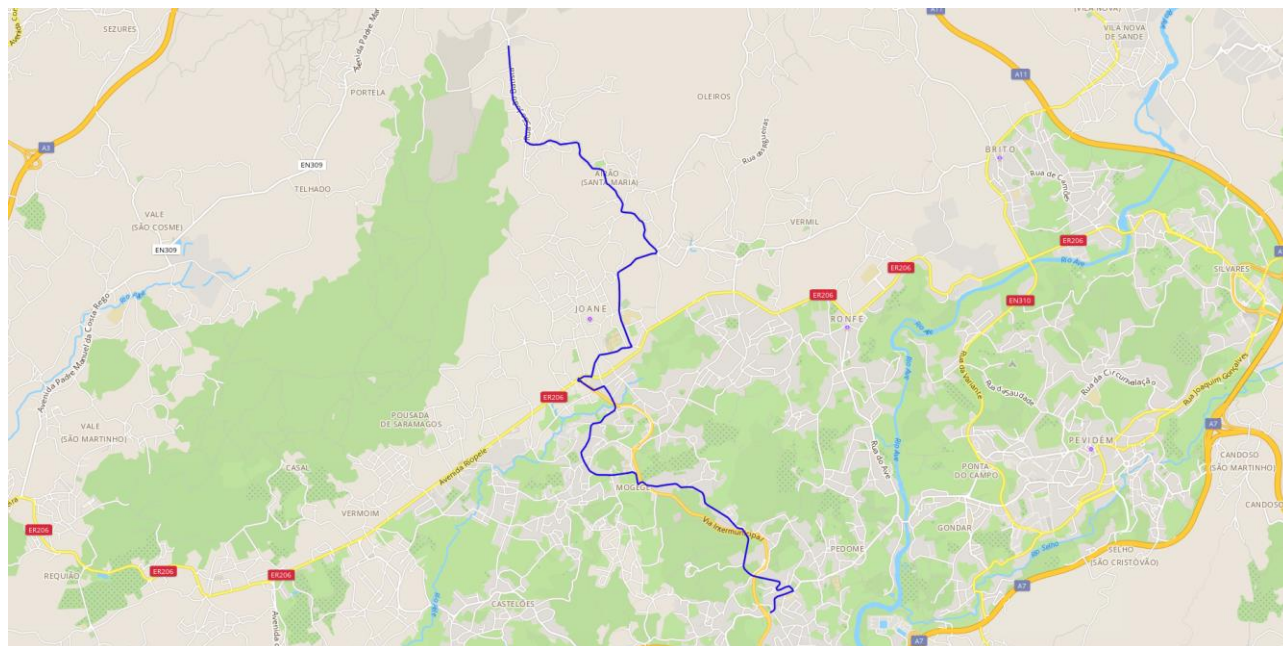


Rua Capitão Alfredo Guimarães,1  
4800 - 019 Guimarães  
www.cim-ave.pt

Telef: +351 253 422 400  
Fax: +351 253 422 426  
geral@cim-ave.pt



## Mapa: 1760.P2 -Airão (Curviã) - Riera Tipo: Parcelar



## Anexo 5

### Espinha: 1760.P2 -Airão (Curviã) - Riera Tipo: Parcelar Sentido: Ida

Designação	Localização	Paragem Zona	Município	Freguesia	Extensão (km)	Extensão Acumulada (km)	Tempo Médio (min)
Airão (Curviã)	M628	Sim	GUIMARÃES	União das freguesias de Airão Santa Maria, Airão São João e Vermil	0	0	0
Airão S.João (Rua Arcebispo)	RUA S. JOÃO BAPTISTA	Não	GUIMARÃES	União das freguesias de Airão Santa Maria, Airão São João e Vermil	0,509	0,509	1
Airão (S.João)	RUA DAS CASAS NOVAS	Sim	GUIMARÃES	União das freguesias de Airão Santa Maria, Airão São João e Vermil	0,431	0,94	1
Airão S.João (Tanque)	RUA S. JOÃO BAPTISTA	Não	GUIMARÃES	União das freguesias de Airão Santa Maria, Airão São João e Vermil	0,24	1,18	0
Airão Sta Maria (IG Velha)	RUA S. JOÃO BAPTISTA	Não	GUIMARÃES	União das freguesias de Airão Santa Maria, Airão São João e Vermil	0,425	1,605	1
Airão (Sta Maria)	RUA DA SENHORA DA MISERICÓRDIA	Sim	GUIMARÃES	União das freguesias de Airão Santa Maria, Airão São João e Vermil	0,573	2,178	1
Airão Sta Maria (Esc)	RUA DE SÁ	Não	GUIMARÃES	União das freguesias de Airão Santa Maria, Airão São João e Vermil	0,461	2,639	1
Sta Luzia (Joane)	RUA DE CARREIROS	Sim	GUIMARÃES	União das freguesias de Airão Santa Maria, Airão São João e Vermil	0,564	3,203	1
Joane (Carvalheira)	AVENIDA SUBCARREIRA	Não	VILA NOVA DE FAMALICÃO	Joane	0,569	3,772	1
Joane (Esc. Prep.)	AVENIDA SUBCARREIRA	Sim	VILA NOVA DE FAMALICÃO	Joane	0,334	4,106	1
Joane (Esc. Secundária)	RUA DA LIBERDADE	Não	VILA NOVA DE FAMALICÃO	Joane	0,721	4,827	1



Rua Capitão Alfredo Guimarães,1  
4800 - 019 Guimarães  
www.cim-ave.pt

Telef: +351 253 422 400  
Fax: +351 253 422 426  
geral@cim-ave.pt

Joane (VIM)	RUA MATO SENRA	Não	VILA NOVA DE FAMALICÃO	Joane	0,605	5,432	1
Mogege (Mabera)	AVENIDA DA BOAVISTA	Não	VILA NOVA DE FAMALICÃO	Mogege	0,934	6,366	1
Mogege (Quiosque)	RUA PIPE	Sim	VILA NOVA DE FAMALICÃO	Mogege	0,252	6,618	1
Mogege (Igreja)	AVENIDA BERREDO	Sim	VILA NOVA DE FAMALICÃO	Mogege	0,528	7,146	1
Mogege Esc. Primária	AVENIDA DO MARCO	Não	VILA NOVA DE FAMALICÃO	Mogege	0,445	7,591	0
Mogege (Condado)	AVENIDA PADRE ANTÓNIO FERREIRA	Sim	VILA NOVA DE FAMALICÃO	Mogege	0,31	7,901	2
Mogege (Aco)	AVENIDA PADRE ANTÓNIO FERREIRA	Não	VILA NOVA DE FAMALICÃO	Mogege	0,449	8,35	1
Pedome (Rua da Bouças)	RUA DAS BOUÇAS	Não	VILA NOVA DE FAMALICÃO	Pedome	0,931	9,281	1
Esc.Bento Jesus Caraças	M574	Não	VILA NOVA DE FAMALICÃO	Pedome	0,671	9,952	1
Riera	AVENIDA S. PEDRO	Não	VILA NOVA DE FAMALICÃO	Oliveira (Santa Maria)	0,256	10,208	1

## Falta espinha: 1760.P2 -Airão (Curviã) - Riera Tipo: Parcelar Sentido: Volta

### Anexo 6

#### Horário: 1760.P2 -Airão (Curviã) - Riera Tipo: Parcelar Sentido: Ida

Paragens	a
Airão (Curviã)	17:45
Airão S.João (Rua Arcebispo)	17:45
Airão (S.João)	17:46
Airão S.João (Tanque)	17:47
Airão Sta Maria (IG Velha)	17:47
Airão (Sta Maria)	17:49
Airão Sta Maria (Esc)	17:49
Sta Luzia (Joane)	17:50
Joane (Carvalheira)	17:52
Joane (Esc. Prep.)	17:52
Joane (Esc. Secundária)	17:53
Joane (VIM)	17:55
Mogege (Mabera)	17:56
Mogege (Quiosque)	17:57
Mogege (Igreja)	17:58
Mogege Esc. Primária	17:59
Mogege (Condado)	17:59
Mogege (Aco)	18:00
Pedome (Rua da Bouças)	18:02
Esc.Bento Jesus Caraças	18:03
Riera	18:04

Frequência	Legenda
Seg.,Ter,Qua, Qui, Sex 2ª a 6ª	a

## Falta horario: 1760.P2 -Airão (Curviã) - Riera Tipo: Parcelar Sentido: Volta

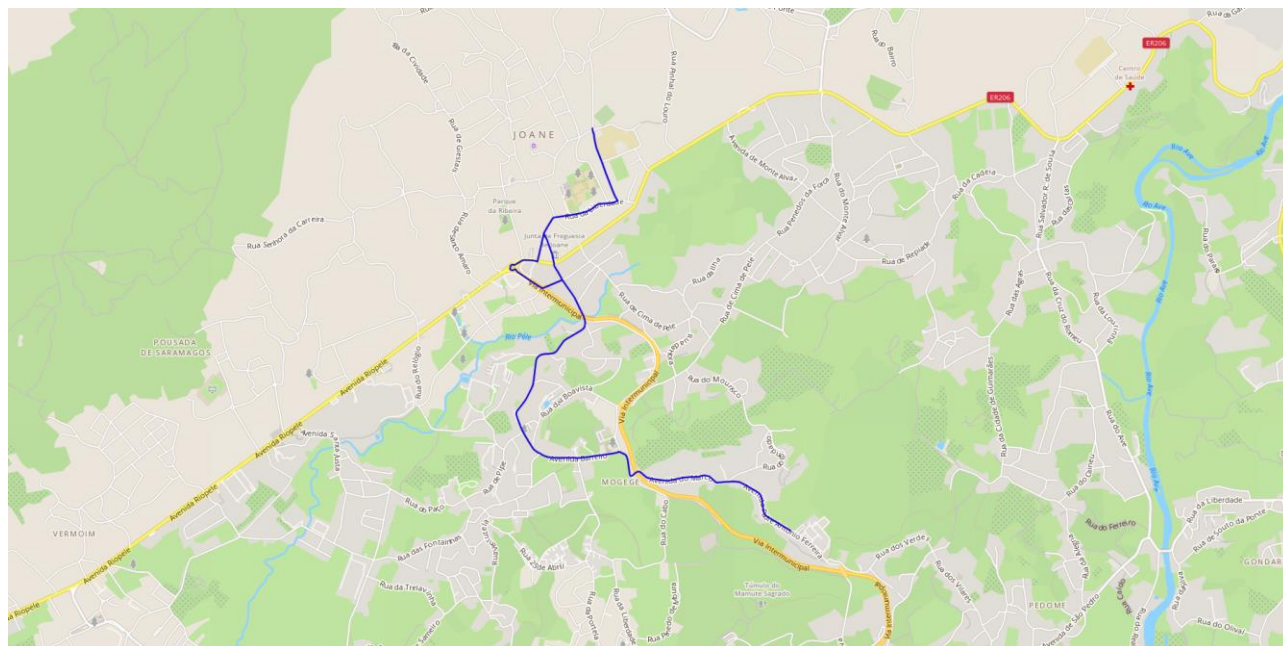


Rua Capitão Alfredo Guimarães,1  
4800 - 019 Guimarães  
www.cim-ave.pt

Telef: +351 253 422 400  
Fax: +351 253 422 426  
geral@cim-ave.pt

## Anexo 7

### Mapa: 1760.P1 - Joane (Esc.Pre) - Mogege (Aco) Tipo: Parcelar



## Anexo 8

### Espinha: 1760.P1 - Joane (Esc.Pre) - Mogege (Aco) Tipo: Parcelar Sentido: Ida

Designação	Localização	Paragem Zona	Município	Freguesia	Extensão (km)	Extensão Acumulada (km)	Tempo Médio (min)
Joane (Esc. Pre.)	AVENIDA SUBCARREIRA	Sim	VILA NOVA DE FAMALICÃO	Joane	0	0	0
Joane (Esc. Secundária)	RUA DA LIBERDADE	Sim	VILA NOVA DE FAMALICÃO	Joane	0,721	0,721	1
Joane (VIM)	RUA MATO SENRA	Sim	VILA NOVA DE FAMALICÃO	Joane	0,605	1,326	1
Mogege (Mabera)	AVENIDA DA BOAVISTA	Não	VILA NOVA DE FAMALICÃO	Mogege	0,934	2,26	1
Mogege (Quiosque)	RUA PIPE	Sim	VILA NOVA DE FAMALICÃO	Mogege	0,252	2,512	1
Mogege (Igreja)	AVENIDA BERREDO	Sim	VILA NOVA DE FAMALICÃO	Mogege	0,528	3,04	1
Mogege Esc. Primária	AVENIDA DO MARCO	Não	VILA NOVA DE FAMALICÃO	Mogege	0,445	3,485	0
Mogege (Condado)	AVENIDA PADRE ANTÓNIO FERREIRA	Sim	VILA NOVA DE FAMALICÃO	Mogege	0,31	3,795	2
Mogege (Aco)	AVENIDA PADRE ANTÓNIO FERREIRA	Não	VILA NOVA DE FAMALICÃO	Mogege	0,449	4,244	1

### Espinha: 1760.P1 - Joane (Esc.Pre) - Mogege (Aco) Tipo: Parcelar Sentido: Volta

Designação	Localização	Paragem Zona	Município	Freguesia	Extensão (km)	Extensão Acumulada (km)	Tempo Médio (min)
------------	-------------	--------------	-----------	-----------	---------------	-------------------------	-------------------



Rua Capitão Alfredo Guimarães,1  
4800 - 019 Guimarães  
www.cim-ave.pt

Telef: +351 253 422 400  
Fax: +351 253 422 426  
geral@cim-ave.pt

CABECEIRAS DE BASTOS | FAFE | GUIMARÃES | MONDIM DE BASTOS | PÓVOA DO LANHOSO  
VIEIRA DO MINHO | VILA NOVA DE FAMALICÃO | VIZELA



Mogege (Aco)	AVENIDA PADRE ANTÓNIO FERREIRA	Não	VILA NOVA DE FAMALICÃO	Mogege	0	0	0
Mogege (Condado)	AVENIDA PADRE ANTÓNIO FERREIRA	Sim	VILA NOVA DE FAMALICÃO	Mogege	0,392	0,392	1
Mogege Esc. Primária	AVENIDA DO MARCO	Não	VILA NOVA DE FAMALICÃO	Mogege	0,31	0,702	0
Mogege (Igreja)	AVENIDA BERREDO	Sim	VILA NOVA DE FAMALICÃO	Mogege	0,445	1,147	1
Mogege (Quiosque)	RUA PIPE	Sim	VILA NOVA DE FAMALICÃO	Mogege	0,529	1,676	1
Mogege (Mabera)	AVENIDA DA BOAVISTA	Não	VILA NOVA DE FAMALICÃO	Mogege	0,252	1,928	1
Joane-1	RUA DO RIO PELE	Sim	VILA NOVA DE FAMALICÃO	Joane	0,826	2,754	2
Joane (Bom Gosto)	RUA DE TELHADO	Não	VILA NOVA DE FAMALICÃO	Joane	0,073	2,827	1
Joane (Esc. Secundária)	RUA DA LIBERDADE	Sim	VILA NOVA DE FAMALICÃO	Joane	0,264	3,091	2
Joane (Esc. Prep.)	AVENIDA SUBCARREIRA	Sim	VILA NOVA DE FAMALICÃO	Joane	0,719	3,81	1

## Anexo 9

**Horário: 1760.P1 - Joane (Esc.Prep) - Mogege (Aco) Tipo: Parcelar Sentido: Ida**

Paragens	a
Joane (Esc. Prep.)	13:20
Joane (Esc. Secundária)	13:21
Joane (VIM)	13:22
Mogege (Mabera)	13:24
Mogege (Quiosque)	13:24
Mogege (Igreja)	13:25
Mogege Esc. Primária	13:26
Mogege (Condado)	13:27
Mogege (Aco)	13:27

Frequência	Legenda
Qua Só à 4ª (Tempo Aulas)	a

**Falta horario: 1760.P1 - Joane (Esc.Prep) - Mogege (Aco) Tipo: Parcelar Sentido: Volta**



Rua Capitão Alfredo Guimarães,1  
4800 - 019 Guimarães  
www.cim-ave.pt

Telef: +351 253 422 400  
Fax: +351 253 422 426  
geral@cim-ave.pt